MINISTÉRIO DA CIÊNCIA E TECNOLOGIA
INSTITUTO NACIONAL DE PESQUISAS ESPACIAIS

MONITORAMENTO DA COBERTURA FLORESTAL DA AMAZÔNIA BRASILEIRA POR SATÉLITES



Detecção de Desmatamento em Tempo Real - DETER

MINISTÉRIO DA CIÊNCIA E TECNOLOGIA
INSTITUTO NACIONAL DE PESQUISAS ESPACIAIS - INPE

Ministro de Estado da Ciência e Tecnologia
Sérgio Machado Rezende

Secretário Executivo do Ministério da Ciência e Tecnologia
Luiz Antonio Rodrigues Elias

Subsecretário de Coordenação das Unidades de Pesquisa
Luiz Fernando Schettino

Coordenador Geral das Unidades de Pesquisa
Carlos Oití Berbert

Diretor do Instituto Nacional de Pesquisas Espaciais
Gilberto Câmara

Chefe de Gabinete do Instituto Nacional de Pesquisas Espaciais
Maria Virgínia Alves

Coordenador Geral de Observação da Terra
João Vianei Soares

Coordenador do Programa Amazônia
Dalton de Morisson Valeriano

Chefe da Divisão de Processamento de Imagens
Júlio César Lima D'Alge

Chefe da Divisão de Sensoriamento Remoto
João Roberto dos Santos

Chefe da Divisão de Geração de Imagens
Flávio Sérgio Reis

Registro do documento original:

<http://urlib.net/sid.inpe.br/mtc-m18@80/2008/04.28.14.22>

RELATÓRIO TÉCNICO-CIENTÍFICO

EQUIPE TÉCNICA RESPONSÁVEL

Antônio Miguel Vieira Monteiro, DPhil
Camilo Daleles Rennó, Dr.
Cláudio Almeida, Engenheiro
Dalton de Morisson Valeriano, PhD
João Vianei Soares, PhD
Luis Eduardo P. Maurano, Analista de Sistemas
Maria Isabel Sobral Escada, Dr.
Silvana Amaral, Dr.
Taise Farias Pinheiro, MsC

Arte e Diagramação

Apoio:	Gestão de Comunicação Institucional - GCI
Diagramação:	Lise Christine Banon
Textos:	Equipe Técnica Responsável
Revisão:	Ana Paula Soares
Projeto Gráfico:	Beatriz Kozilek, Carlos Vieira, Pepito Sanz
Fotos:	Arquivos INPE

AVALIAÇÃO DO INPE SOBRE O RELATÓRIO: "INSPEÇÃO DE PONTOS E ÁREAS DO DETER" DA SECRETARIA DE ESTADO DO MEIO AMBIENTE – SEMA DO GOVERNO DO ESTADO DO MATO GROSSO

INPE – COORDENAÇÃO GERAL DE OBSERVAÇÃO DA TERRA

SÃO JOSÉ DOS CAMPOS, 28 DE ABRIL DE 2008

ÍNDICE

1. Introdução 7

2. Material Recebido 9

3. Metodologia de Avaliação 10

3.1. Fototeca 10

3.2. Classes Utilizadas na Avaliação 13

3.3. Sistema de Avaliação 14

4. Resultados 18

5. Considerações Finais 27

Anexos A e B - Volume 1

Anexos C, D e E - Volume 2

1. INTRODUÇÃO

Nos dias 24 e25 de março de 2008, técnicos do Instituto Nacional de Pesquisas Espaciais (INPE) e da Secretaria de Estado do Meio Ambiente do Mato Grosso (SEMA-MT) se reuniram na sede do INPE em São José dos Campos para discutir e analisar os dados produzidos pelo DETER – Sistema de Detecção de Desmatamento em Tempo Real, no segundo semestre de 2007.

O INPE esclareceu dúvidas sobre a metodologia do DETER, que é um sistema de alerta em apoio à fiscalização. O DETER emite os alertas na primeira oportunidade de observação do desmatamento por corte raso ou degradação progressiva, quando detectado pelos satélites. Para o DETER, existe uma diferença entre tempo de detecção, que se refere à oportunidade de detectar a alteração florestal, e tempo de ocorrência, que se refere à dinâmica de perda da floresta.

Outra consideração importante a ser feita é a diferença entre *desmatamento antigo X desmatamento novo*. Para o INPE, desmatamento antigo é toda área desmatada que já foi mapeada pelo sistema PRODES, passando a compor uma "máscara" para o DETER e impossibilitando assim que esta mesma área seja detectada novamente.

Desmatamento novo, por sua vez, é área sujeita a desmatamento por corte raso ou degradação progressiva, mas que ainda não foi incluída na máscara do PRODES, independentemente da dinâmica de sua ocorrência. Assim, é alertada como área em processo de desmatamento, que poderá ser ou não confirmada pelo PRODES posterior.

Durante a reunião em São José dos Campos, a SEMA-MT solicitou que fosse apreciado o seu "Relatório de Inspeção de Pontos do DETER", a partir de uma cópia do documento fornecida ao INPE.

A inspeção da SEMA-MT se refere aos alertas de desmatamento emitidos pelo DETER no período de agosto a dezembro de 2007. Conforme descrito no item "Metodologia" do Relatório Síntese, a Secretaria levou em consideração os seguintes critérios, na sua checagem de campo:

"Desmatamento, aqui entendido como sendo a supressão total da vegetação nativa com objetivo do uso alternativo do solo (corte raso), critério discutido e aceito pelos profissionais que participaram da operação de verificação.

Exploração seletiva (extração de madeiras de interesse comercial).

Incêndio Florestal" (Relatório Síntese da SEMA-MT, 2008).

O relatório em questão apresenta os seguintes resultados:

	Nº pontos	%
Área aberta antiga	395	59,67
Área sem indício de desmatamento	116	17,52
Área com ocorrência de incêndios	84	12,69
Área aberta recente (corte raso)	67	10,12
Total	662	100,00

Fonte: Relatório Síntese da SEMA-MT/MT, 2008

Porém, para efeito de estatística de acerto do DETER, a SEMA-MT utiliza somente os **10,12%** identificados como ***corte raso,*** conforme nota extraída do seu site, cujo conteúdo parcial segue abaixo:

"*20/03/2008 14:26:26 Novo relatório - Dados DETER*

O relatório final das ações de fiscalização feitas pela secretaria de Estado do Meio Ambiente (SEMA-MT) em 662 pontos, em 51 municípios, que o sistema de Detecção de Desmatamento em Tempo Real (Deter) tinha apontado como desmatados de outubro a dezembro de 2007, comprova que 89,98% destes dados estão errados. Ou seja, em apenas 10,12% dos pontos realmente houve desmatamento recente....."

http://www.SEMA-MT.mt.gov.br/noticia/mostraInforme.aspx?cod=1119

O presente documento traz a avaliação do INPE sobre o material entregue pela SEMA-MT. É importante ressaltar que, para esta conferência de dados, a equipe do INPE levou em consideração, nas análises e também para cálculo das estatísticas, os tipos de desmatamentos detectados pelo DETER, que constem nos alertas de desmatamento, ou seja, ***desmatamento por corte raso e/ou degradação progressiva (com ou sem uso de fogo)***.

2. MATERIAL RECEBIDO

A SEMA-MT forneceu dois conjuntos de dados:

- Material Impresso: 09 volumes incluindo o Relatório Síntese, que descreve a metodologia utilizada, e um conjunto de aproximadamente 850 fotos, referentes aos 662 pontos visitados, com uma descrição sucinta do conteúdo de cada foto. Cada foto está associada a dois mapas em tamanho A4 da região contendo um polígono do DETER sobreposto à imagem Landsat TM do ano 2000 produzida pela NASA no projeto Geocover, e à imagem Landsat TM do ano 2007, produzida pelo INPE no projeto PRODES. Foi fornecida também uma tabela para cada município visitado, resumindo as informações dos pontos vistoriados com as respectivas classificações atribuídas pela SEMA-MT.

- Dados digitais: O mesmo conjunto de dados foi também fornecido em formato digital - um "*shape file*" contendo a localização geográfica dos pontos vistoriados, as fotos em formato JPG, os mapas A4 em formato PDF e as tabelas em formato XLS.

OBS: A SEMA-MT afirma em seu relatório que foram visitados 662 pontos/áreas do DETER. No arquivo "*shape file",* entregue ao INPE, havia o registro de 854 fotos de campo. Deste total de fotos de campo, o INPE identificou 313 fotos com coordenadas geográficas duplicadas, o que resultou em 541 pontos distintos visitados no campo. Adicionalmente, no arquivo *shape file*, há fotos repetidas para pontos diferentes, que apesar de constatadas, não foram contabilizadas nesta análise.

3. METODOLOGIA DE AVALIAÇÃO

3.1. FOTOTECA

O INPE mantém um banco de dados geográficos com acesso à internet para armazenar fotos dos trabalhos de campo feitos em seus projetos, denominado *Fototeca (www.obt.inpe.br/fototeca)*. Este banco está construído com base no ambiente TerraLib, biblioteca de classes e funções, código aberto, gratuita, para desenvolvimento de aplicações GIS com suporte para banco de dados espaciais, desenvolvida pela Divisão de Processamento de Imagens - DPI do INPE (www.dpi.inpe.br/terralib).

Através da *Fototeca*, é possível consultar e visualizar as fotos do acervo de várias formas. Por exemplo, cruzá-las e sobrepô-las a um variado conjunto de mapas e imagens de satélites, fazer "download" das informações do banco de dados bem como das próprias fotos.

Atualmente este banco contém aproximadamente 6000 fotos de campo de vários projetos do INPE, como PRODES, GEOMA, PROARCO e DETER.

Para facilitar o acesso, a manipulação e o processo de avaliação do relatório, foi inserida na *Fototeca* a base digital fornecida pela SEMA-MT. As figuras abaixo mostram algumas interfaces da *Fototeca.*

A partir da escolha das fotos a serem avaliadas (Figuras 1 e 2), é possível verificar o posicionamento das coordenadas de cada foto sobreposta à imagem Landsat de várias datas, e o respectivo polígono de alerta do DETER (Figura 3). Desta forma, pôde-se verificar o posicionamento da foto em relação às diferentes feições de cobertura da terra. Ao ampliar a foto e ter acesso aos detalhes de observação de campo associado (Figura 4), fez-se a avaliação de cada ponto, atribuindo classes para cada foto, conforme descrito no item a seguir.

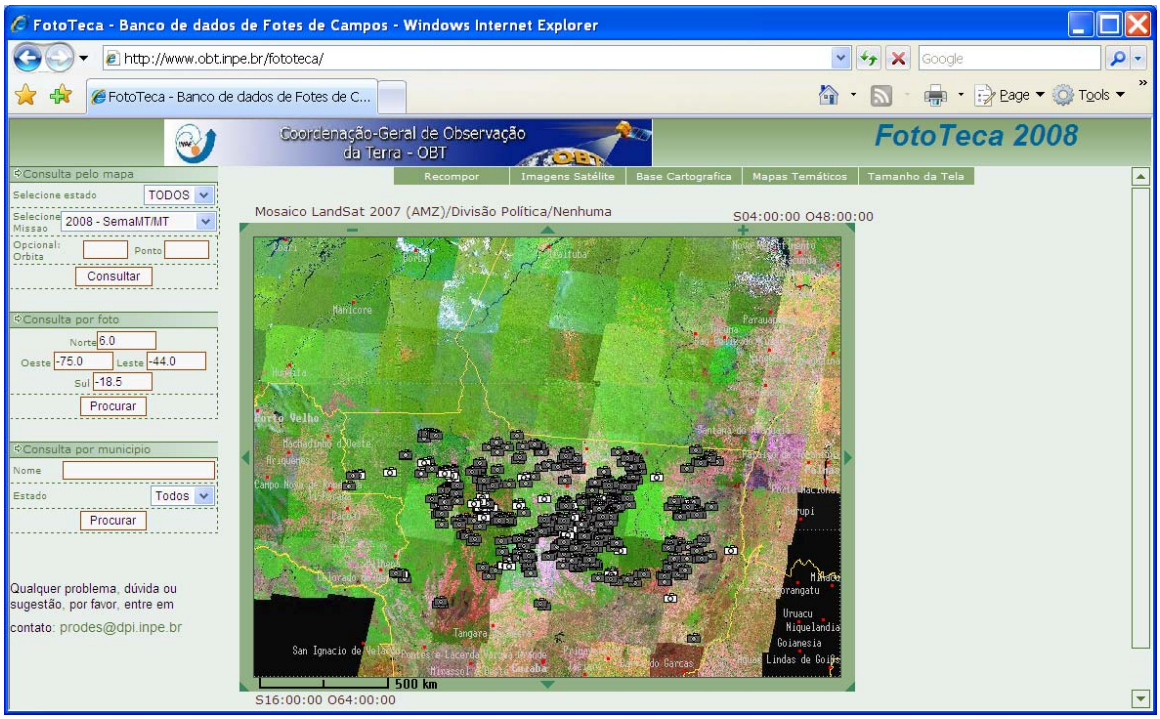

Figura 01: Interface web da Fototeca, mostrando os pontos visitados pela SEMA-MT



Figura 02: Interface web da Fototeca, mostrando uma seqüência de fotos dos pontos visitados pela SEMA-MT

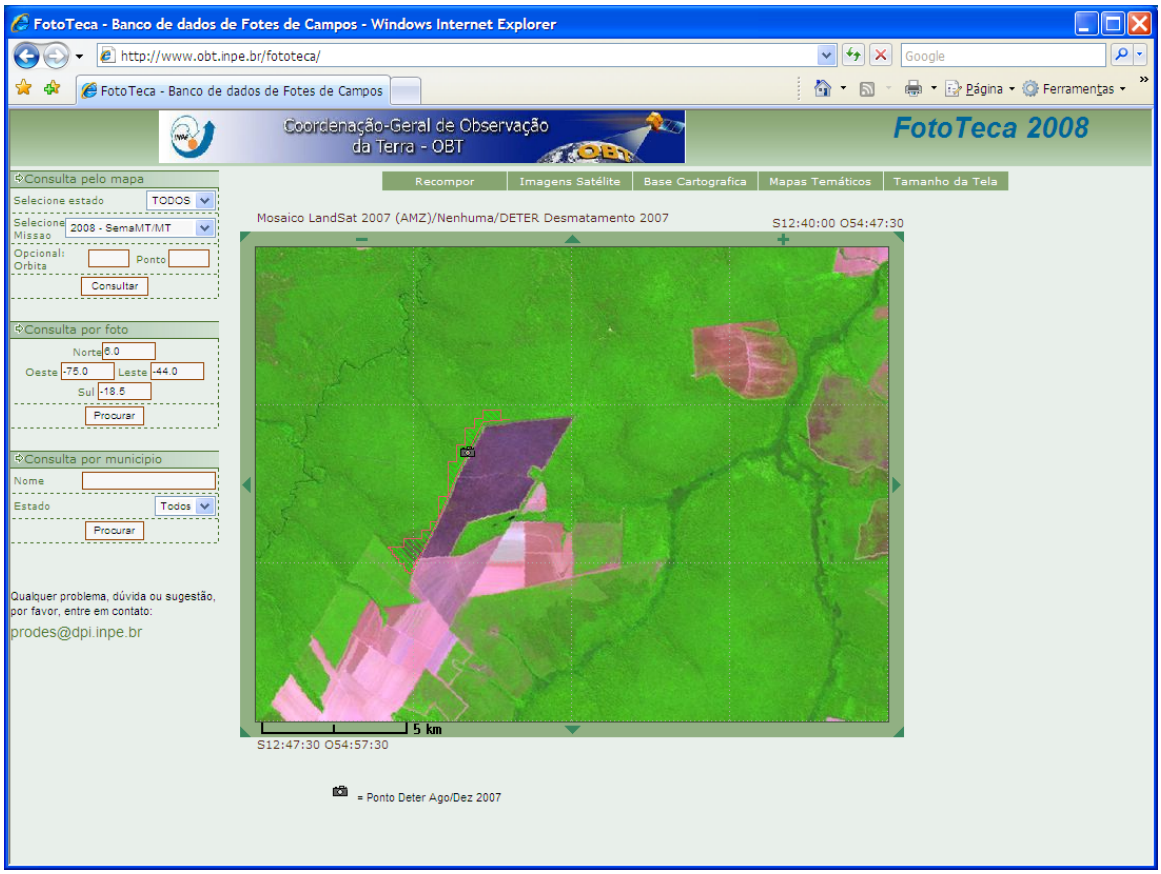

Figura 03: interface web da Fototeca, mostrando zoom de uma foto específica, sobreposta à imagem Landsat de 2007

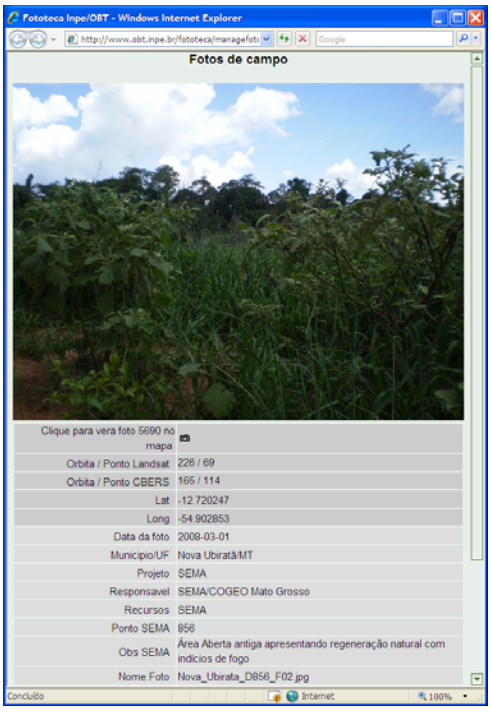

Figura 04: Interface web da Fototeca, mostrando atributos de uma foto específica

3.2. CLASSES UTILIZADAS NA AVALIAÇÃO

Para realizar a avaliação de cada foto/ponto foi criado um conjunto de três (3) classes principais:

- **Desmatamento**
- **Não é desmatamento**
- **Sem condições de avaliação**

As classes acima foram subdivididas em:

- Desmatamento – **Degradação Progressiva**
- Desmatamento - **Corte Raso**
- Não é desmatamento - **Floresta**
- Não é desmatamento - **Não Floresta**
- Sem condições de avaliação - **Foto não informativa**
- Sem condições de avaliação - **Foto não representativa da área indicada como alerta**
- Sem condições de avaliação - **Foto não corresponde a área indicada pelo DETER**
- Sem condições de avaliação – **Ponto repetido**

As classes **Degradação Progressiva e Corte Raso**, ainda foram subdivididas em:

- Desmatamento – Degradação Progressiva – **Início Exploração Seletiva**
- Desmatamento – Degradação Progressiva - **Corte seletivo**
- Desmatamento – Degradação Progressiva – **Degradação por fogo**
- Desmatamento – Degradação Progressiva - **Corte seletivo c/ Degradação por fogo**
- Desmatamento - Corte Raso - **Solo exposto**
- Desmatamento - Corte Raso - **Juquira**
- Desmatamento - Corte Raso - **Pastagem**

O diagrama abaixo mostra a árvore de decisão utilizada:

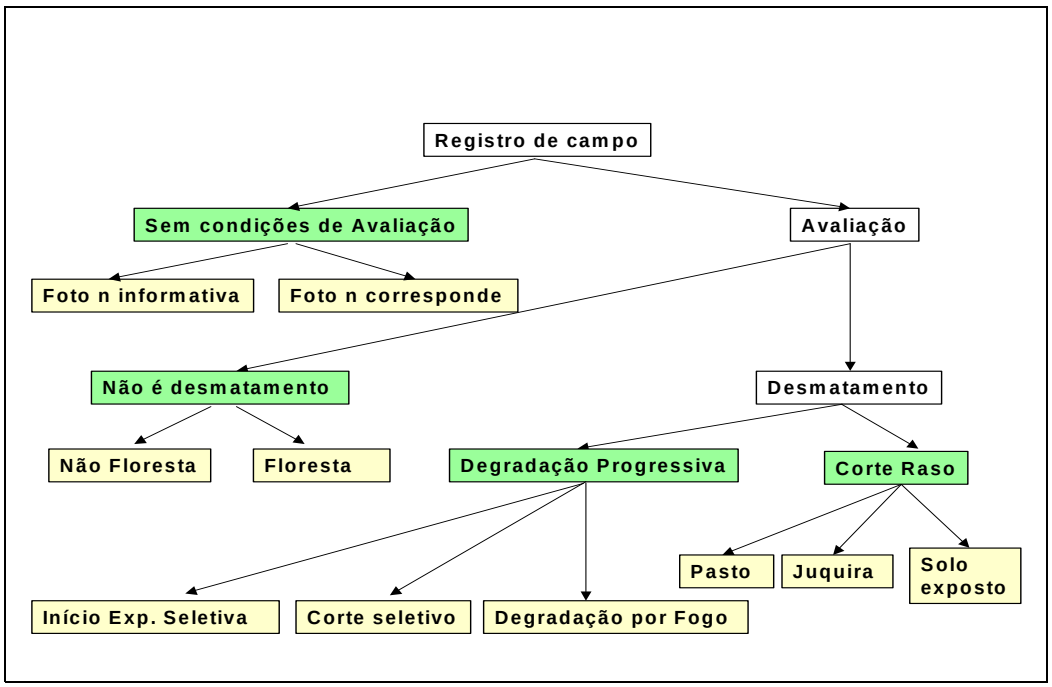

3.3. SISTEMA DE AVALIAÇÃO

O trabalho de avaliação foi realizado pela equipe atual de pesquisadores e analistas do PRODES/DETER, sendo composta por:

- Dalton Valeriano, biólogo, Mestre em Sensoriamento Remoto INPE, Doutor em Geografia UCSB/1996, gerente do projeto DETER/PRODES.
- Maria Isabel Escada, ecóloga, Mestre e Doutora em Sensoriamento Remoto INPE/2003.
- Silvana Amaral, ecóloga, Mestre em Sensoriamento Remoto INPE, Doutora em Engenharia - Informações Espaciais USP/2003.
- Camilo Daleles Rennó, engenheiro agrônomo, Mestre e Doutor Sensoriamento Remoto INPE/2003.
- Taise Farias Pinheiro, bióloga, Mestre Sensoriamento Remoto INPE/2007.
- Cláudio Almeida, engenheiro agrônomo, em fase final de dissertação de Mestrado em Sensoriamento Remoto no INPE.
- Luis Eduardo Maurano, analista de sistemas.

A avaliação constituiu na analise de cada foto individualmente, levando em consideração a foto propriamente dita, a observação atribuída pela SEMA-MT, o mapa A4 fornecido em PDF com o polígono do Deter sobreposto às imagens Landsat 2000 e 2007, além da base de dados disponível na própria Fototeca, tais como: máscara PRODES 2007, mapa do PRODES 2000 a 2006, imagens Landsat de 2000 a 2007, base hidrográfica, etc.

Após a analisar cada foto de campo, o avaliador do INPE qualifica-a através de um formulário específico disponível na *Fototeca* (Figura 5), associando a foto a uma das classes descritas no item 3.2 acima.

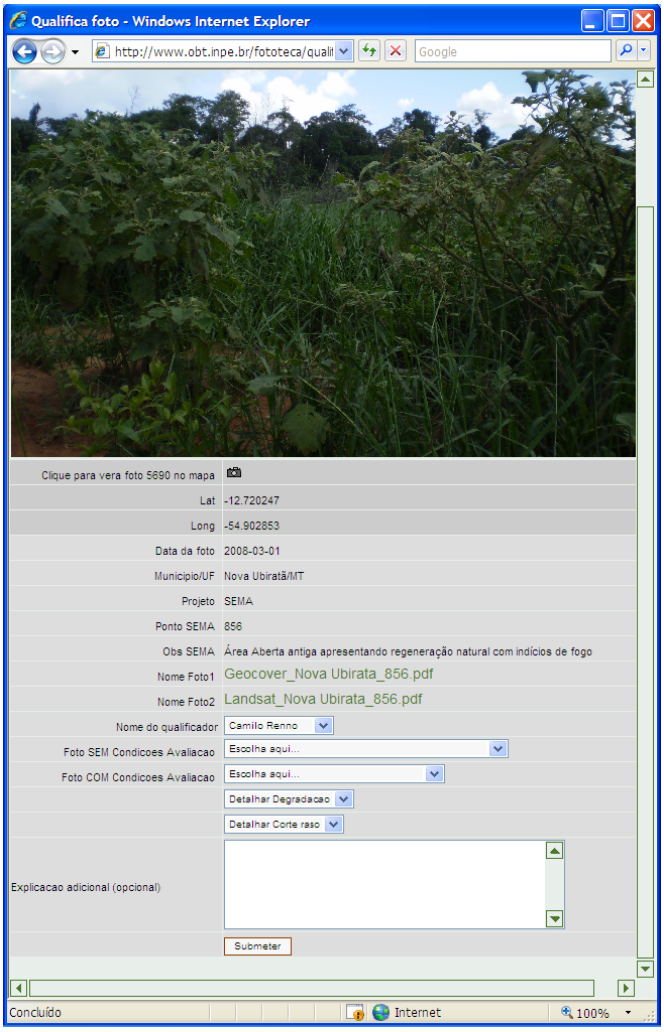

Figura 05: Interface web da Fototeca, formulário para qualificação

As classes utilizadas e alguns exemplos:

CLASSE	EXPLICAÇÃO	FOTO EXEMPLO	
Desmatamento-Degradação Progressiva – Início Exploração Seletiva	Foto evidenciando fase inicial de degradação de área florestal por extração seletiva de madeira.		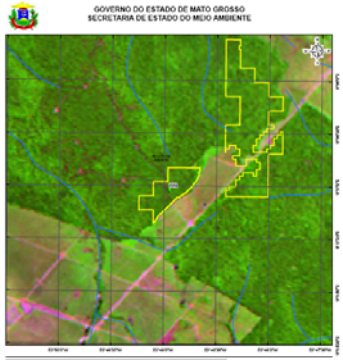
Desmatamento-Degradação Progressiva - Corte seletivo	Foto evidenciando degradação de área florestal por extração seletiva de madeira. O exemplo ao lado ilustra uma área com evidências de corte seletivo, mostrando inclusive pátio de manobra (esplanada para estoque de toras) utilizado para extração da madeira.		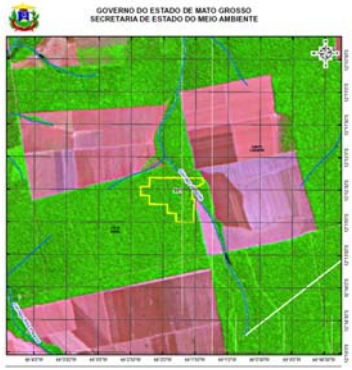

Desmatamento - Degradação Progressiva - Degradação por fogo	Foto evidenciando degradação da área por uso de fogo		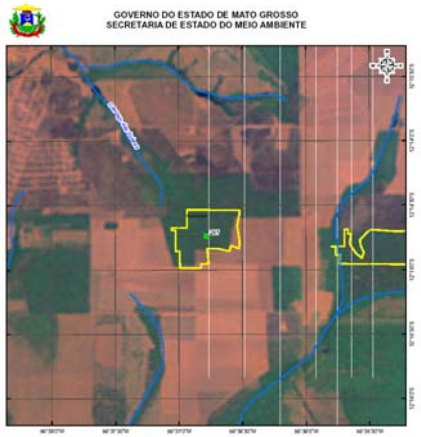
Desmatamento - Degradação Progressiva - Degradação Corte seletivo e fogo	Foto evidenciando degradação da área por corte seletivo e uso de fogo		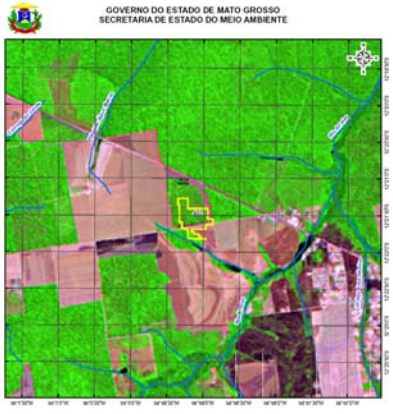

Desmatamento - Corte Raso - Solo exposto	Foto evidenciando desmatamento total da área de floresta, no estágio de solo exposto.		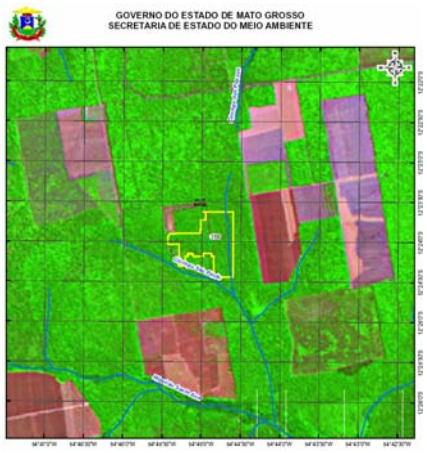
Desmatamento - Corte Raso - Juquira	Foto evidenciando desmatamento total da área de floresta, com subtração das grandes árvores e já com surgimento de vegetação secundária (Juquira)		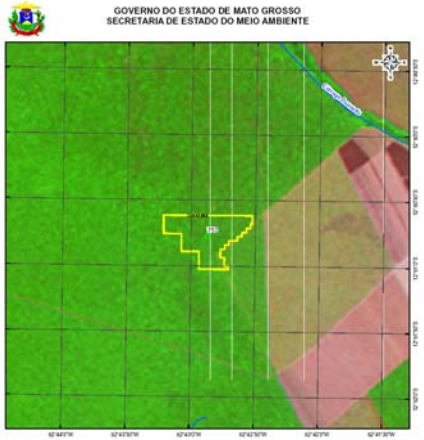

Desmatamento - Corte Raso - Pastagem	Foto evidenciando desmatamento total da área de floresta, em estágio de formação de pastagem.		
Não é desmatamento -Floresta	Foto evidenciando área de floresta em região identificada como desmatamento pelo DETER. O exemplo ao lado mostra área apontada pelo DETER em região de floresta aparentemente intacta.		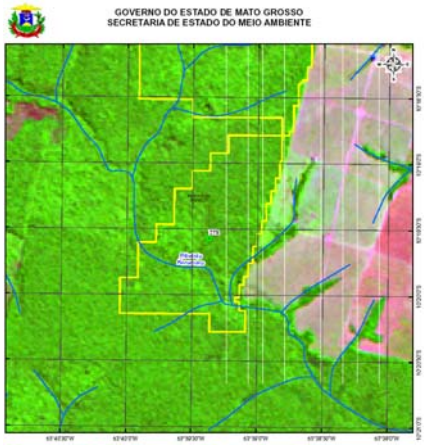

Não é desmatamento -Não Floresta	Foto evidenciando área de não floresta (classe não mapeada pelo DETER) em região apontada como desmatamento. O exemplo ao lado mostra uma área apontada como desmatamento em região de veredas/hidrografia para o DETER (área temporariamente alagada)		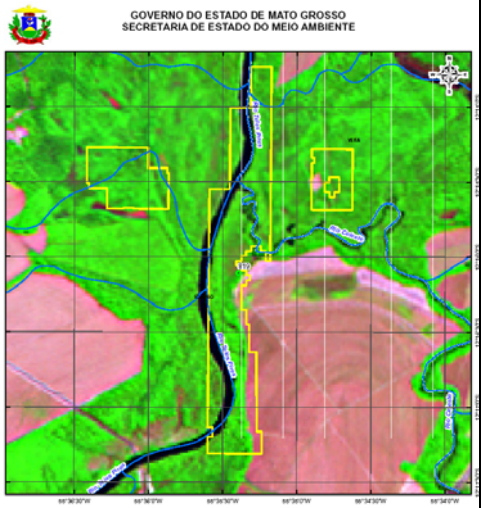

Sem condições de avaliação - Foto não informativa	Foto não traz elementos que permitam avaliar a situação da área florestal. Normalmente são fotos de ângulo muito fechado, de detalhe, ou de baixa qualidade, que não permitem avaliar a condição da cobertura florestal do polígono de alerta do DETER. No exemplo ao lado, a foto ilustra apenas um detalhe da folhagem para um polígono grande.		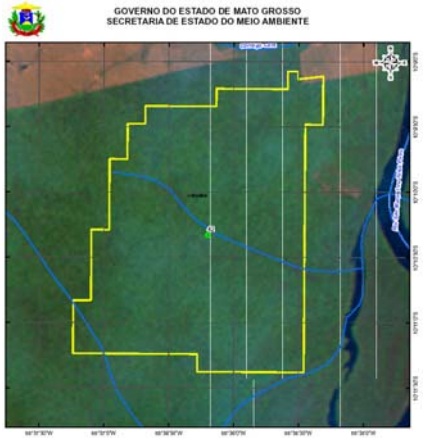

Sem condições de avaliação - Foto não representativa da área indicada como alerta	Foto de coordenada geográfica inserida no polígono do DETER, mas não evidencia o desmatamento detectado. No exemplo ao lado, o agente fotografou a área com corpos d´água que não está dentro do polígono do DETER. Esta foto não representa o polígono, como observado na imagem de satélite.		
Sem condições de avaliação - Foto não corresponde a área indicada pelo DETER	Foto de coordenada geográfica NÃO inserida no polígono do DETER, ou de coordenada correta, mas não representativa do polígono. No exemplo, a foto representa a área de pastagem e não do polígono apontado pelo DETER.		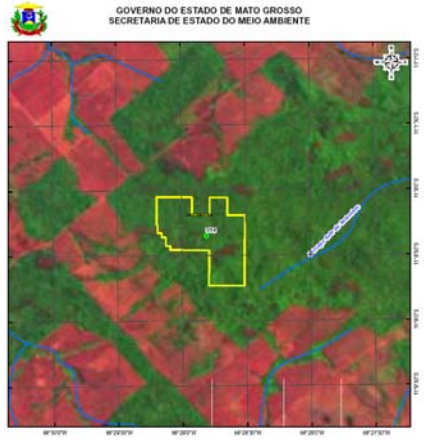

4. RESULTADOS

4.1. ESTATÍSTICAS GERADAS SEGUNDO CLASSIFICAÇÃO INPE

Na *Fototeca*, é possível produzir, através de funções específicas, relatórios e gráficos de maneira automática. Estes resultados seguem nas próximas 3 páginas.

4.2. ANEXOS

Nos anexos encontram-se todas as 854 fotos analisadas com a respectiva avaliação feita pelo INPE:

a. Desmatamento por corte raso (anexo A)
b. Desmatamento por degradação progressiva (Anexo B)
c. Floresta (Anexo C)
d. Não floresta (Anexo D)
e. Sem condições de avaliação (Anexo E)

5. CONSIDERAÇÕES FINAIS

Comparando-se os resultados obtidos pela SEMA-MT com os resultados apresentados neste relatório, há uma diferença significativa no percentual de acerto do desmatamento apontado pelo DETER.

Enquanto a SEMA-MT aponta aproximadamente 10% de acerto dos dados do DETER no segundo semestre de 2007, o INPE calculou 96.6% de acerto para este mesmo período, levando em consideração somente o universo de fotos válidas.

O principal fator que explica esta diferença é a metodologia de avaliação adotada para o mesmo conjunto de dados. Enquanto a SEMA-MT, na sua análise, considerou como acerto do DETER somente o desmatamento tipo corte raso, o INPE calculou o acerto do DETER com base na sua definição de desmatamento: corte raso e/ou degradação progressiva.

Esta diferença metodológica reflete a diferença conceitual sobre o processo de desmatamento identificado por sensoriamento remoto. O PRODES é o sistema desenvolvido para monitorar o corte raso para toda a Amazônia, utiliza imagens do satélite Landsat TM e é atualizado uma vez por ano. O DETER foi concebido para identificar alterações na cobertura florestal, que ainda não foram contabilizadas como corte raso pelo último PRODES disponível, mas se encontram em processo de degradação progressiva, ou sofreram corte raso pós PRODES. Utiliza imagens de resolução moderada (250m), porém com 2 dias de recobrimento para toda a Amazônia Legal, como as imagens do satélite Terra/MODIS e CBERS/WFI. Com esta alta taxa de recobrimento, é possível atualizar o sistema quinzenalmente.

Sendo o DETER um sistema criado para dar apoio à fiscalização, é fundamental indicar rapidamente eventos de corte raso e/ou degradação progressiva para os órgãos ambientais com atribuições de fiscalização e controle do desmatamento; para os órgãos governamentais ligados à elaboração de políticas públicas na área de meio ambiente e para as demais instituições da sociedade brasileira.

Procura-se desta forma contribuir para que as áreas de alerta possam ser monitoradas, fiscalizadas e que medidas mitigadoras possam ser tomadas a tempo de se evitar a perda total da floresta.

O sistema DETER, como sistema de alerta de desmatamento em "tempo real" é ação do Ministério da Ciência e Tecnologia no Grupo Permanente de Trabalho Interministerial para a Redução dos Índices de Desmatamento da Amazônia Legal - GPTI, criado por decreto presidencial de 3 de Julho de 2005. O GPTI é parte do Plano de Ação para a Prevenção e Controle do Desmatamento na Amazônia Legal, lançado em 15 de março de 2004.

4.1. ESTATÍSTICAS GERADAS SEGUNDO CLASSIFICAÇÃO INPE

Após análises das fotos, os resultados obtidos foram:

Das 854 fotos constantes no acervo, temos:

Fotos avaliadas como: **Sem condicoes de avaliacao** = 501 (58.7 %)
Fotos avaliadas como: **Desmatamento** = 341 (39.9 %)
Fotos avaliadas como: **Nao é desmatamento** = 12 (1.4 %)

Graficamente temos:

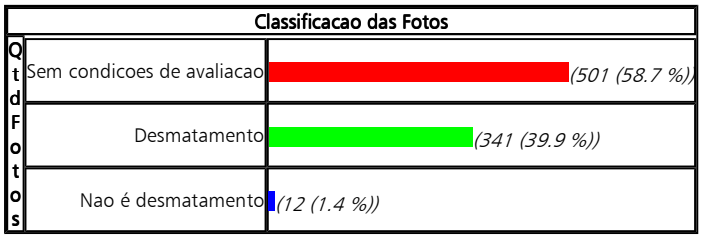

Detalhando melhor o número acima:

Sem condicoes de avaliacao (Ponto repetido) = 313 (36.7 %)
Desmatamento (Degradacao Progressiva) = 202 (23.7 %)
Desmatamento (Corte Raso) = 139 (16.3 %)
Sem condicoes de avaliacao (Foto nao representativa da area indicada como alerta) = 78 (9.1 %)
Sem condicoes de avaliacao (Foto nao informativa) = 65 (7.6 %)
Sem condicoes de avaliacao (Foto nao corresponde a area indicada pelo DETER) = 45 (5.3 %)
Nao é desmatamento (Nao Floresta) = 7 (0.8 %)
Nao é desmatamento (Floresta) = 5 (0.6 %)

Graficamente temos:

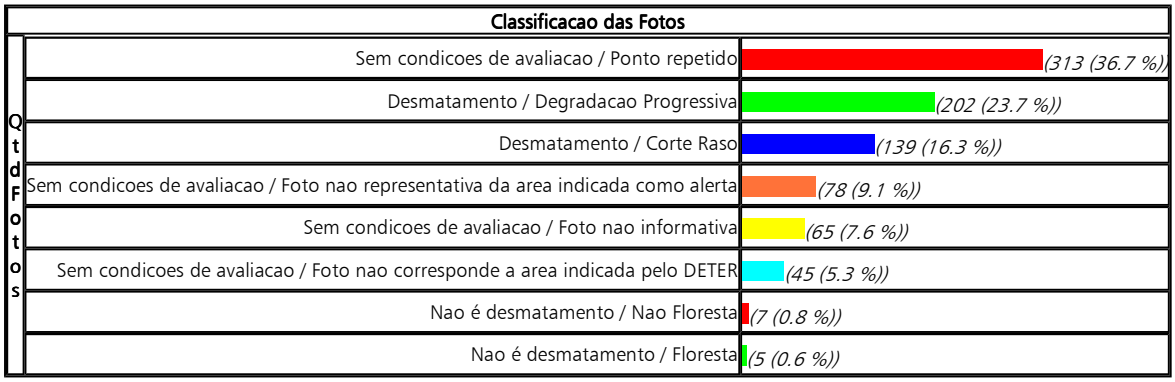

Detalhando melhor o número acima:

Sem condicoes de avaliacao (Ponto repetido) () = 313 (36.7 %)
Desmatamento (Degradacao Progressiva) (Corte seletivo) = 94 (11.0 %)
Sem condicoes de avaliacao (Foto nao representativa da area indicada como alerta) () = 78 (9.1 %)
Desmatamento (Degradacao Progressiva) (Corte seletivo c/ Degradacao por fogo) = 77 (9.0 %)
Sem condicoes de avaliacao (Foto nao informativa) () = 65 (7.6 %)
Desmatamento (Corte Raso) (Solo exposto) = 52 (6.1 %)
Sem condicoes de avaliacao (Foto nao corresponde a area indicada pelo DETER) () = 45 (5.3 %)
Desmatamento (Corte Raso) (Pastagem) = 44 (5.2 %)
Desmatamento (Corte Raso) (Juquira) = 43 (5.0 %)
Desmatamento (Degradacao Progressiva) (Degradacao por fogo) = 28 (3.3 %)
Nao é desmatamento (Nao Floresta) () = 7 (0.8 %)
Nao é desmatamento (Floresta) () = 5 (0.6 %)
Desmatamento (Degradacao Progressiva) (Inicio de exploracao seletiva) = 3 (0.4 %)

Graficamente temos:

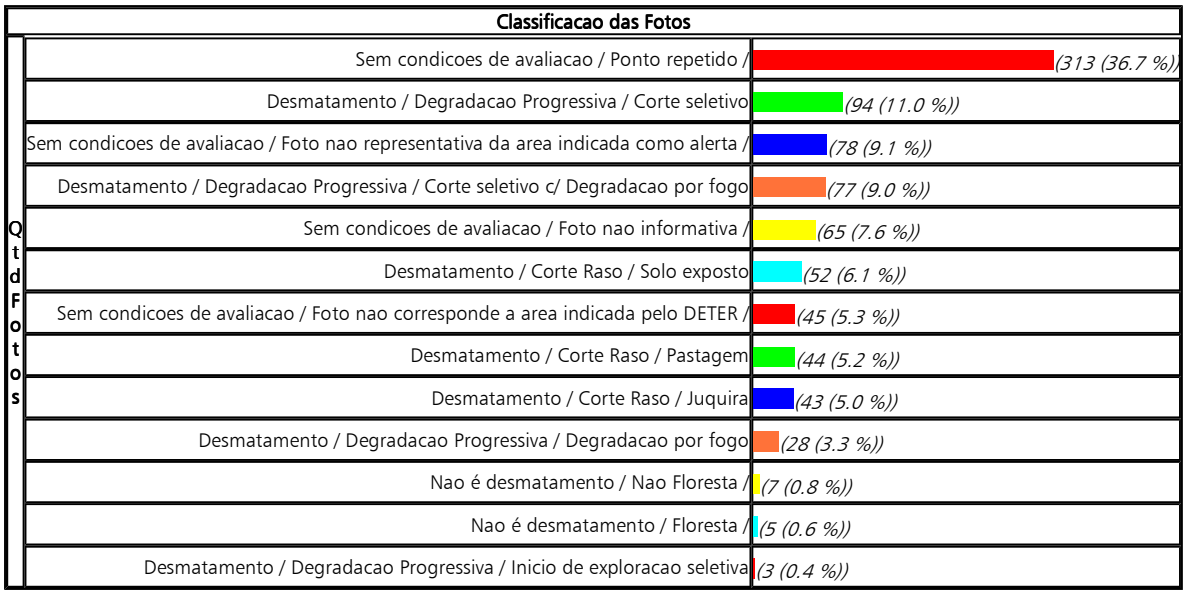

Se analisarmos somente as 353 fotos válidas, temos:

Fotos avaliadas como: **Desmatamento** = 341 (96.6 %)
Fotos avaliadas como: **Nao é desmatamento** = 12 (3.4 %)

Graficamente temos:



Detalhando melhor o número acima:

Desmatamento (Degradacao Progressiva) = 202 (57.2 %)
Desmatamento (Corte Raso) = 139 (39.4 %)
Nao é desmatamento (Nao Floresta) = 7 (2.0 %)
Nao é desmatamento (Floresta) = 5 (1.4 %)

Graficamente temos:

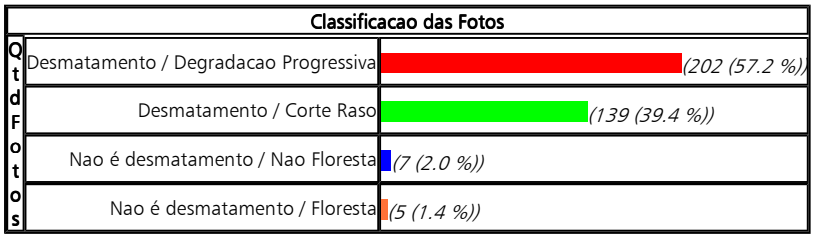

Detalhando melhor o numero acima:

Desmatamento (Degradacao Progressiva) (Corte seletivo) = 94 (26.6 %)
Desmatamento (Degradacao Progressiva) (Corte seletivo c/ Degradacao por fogo) = 77 (21.8 %)
Desmatamento (Corte Raso) (Solo exposto) = 52 (14.7 %)
Desmatamento (Corte Raso) (Pastagem) = 44 (12.5 %)
Desmatamento (Corte Raso) (Juquira) = 43 (12.2 %)
Desmatamento (Degradacao Progressiva) (Degradacao por fogo) = 28 (7.9 %)
Nao é desmatamento (Nao Floresta) () = 7 (2.0 %)
Nao é desmatamento (Floresta) () = 5 (1.4 %)
Desmatamento (Degradacao Progressiva) (Inicio de exploracao seletiva) = 3 (0.8 %)

Graficamente temos:

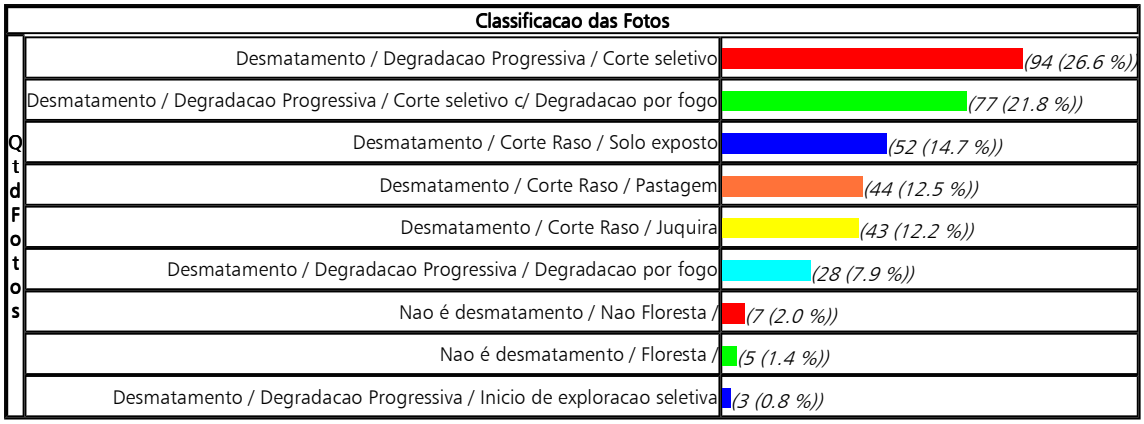

ANEXO A – DESMATAMENTO POR CORTE RASO

Foto avaliada pelo INPE como: Desmatamento (Corte Raso) (Juquira)



Latitude informada	-10.583606
Longitude informada	-55.547756
Data da foto	2008-03-01
Municipio/UF	Colíder/MT
Projeto	SEMA
Ponto SEMA	34
Avaliacao SEMA	Alagado ao lado da ponte
Data avaliacao INPE	2008-04-17 11:40:09
Avaliacao INPE	**Desmatamento**
Detalhamento1/Detalhamento2	**Corte Raso/Juquira**
Explicacao do Avaliador	

Foto avaliada pelo INPE como: Desmatamento (Corte Raso) (Juquira)



Latitude informada	-12.846133
Longitude informada	-52.714561
Data da foto	2008-03-01
Municipio/UF	Canarana/MT
Projeto	SEMA
Ponto SEMA	753
Avaliacao SEMA	o ponto encontra-se em área com regeneração natural
Data avaliacao INPE	2008-04-16 16:39:45
Avaliacao INPE	**Desmatamento**
Detalhamento1/Detalhamento2	**Corte Raso/Juquira**
Explicacao do Avaliador	

Foto avaliada pelo INPE como: Desmatamento (Corte Raso) (Juquira)



Latitude informada	-11.432456
Longitude informada	-51.902203
Data da foto	2008-03-01
Municipio/UF	CanaBrava do Norte/MT
Projeto	SEMA
Ponto SEMA	446
Avaliacao SEMA	Áreas com pastagem formadas, desmatamento antigo, com sinais de queimadas recentes,área de posse.
Data avaliacao INPE	2008-04-16 15:54:08
Avaliacao INPE	**Desmatamento**
Detalhamento1/Detalhamento2	**Corte Raso/Juquira**
Explicacao do Avaliador	Área totalmente degradada, com sinal de juquira e, na imagem Landsat, sinal de grande queimada.

Foto avaliada pelo INPE como: Desmatamento (Corte Raso) (Juquira)



Latitude informada	-11.475411
Longitude informada	-51.914164
Data da foto	2008-03-01
Municipio/UF	CanaBrava do Norte/MT
Projeto	SEMA
Ponto SEMA	445
Avaliacao SEMA	Área desmatada antiga, já com pastagens formadas, a sinais de queimadas recentes,área de posse.
Data avaliacao INPE	2008-04-16 15:52:29
Avaliacao INPE	**Desmatamento**
Detalhamento1/Detalhamento2	**Corte Raso/Juquira**
Explicacao do Avaliador	Área já completamente degradada e agora com juquira.

Foto avaliada pelo INPE como: Desmatamento (Corte Raso) (Juquira)



Latitude informada	-11.367917
Longitude informada	-52.006075
Data da foto	2008-03-01
Municipio/UF	CanaBrava do Norte/MT
Projeto	SEMA
Ponto SEMA	329
Avaliacao SEMA	Area de floresta com sinais de queimadas sem desmatamento.
Data avaliacao INPE	2008-04-16 15:50:30
Avaliacao INPE	**Desmatamento**
Detalhamento1/Detalhamento2	**Corte Raso/Juquira**
Explicacao do Avaliador	Na foto é possível ver algumas árvores remanescentes, que indicam a altura do antigo dossel.

Foto avaliada pelo INPE como: Desmatamento (Corte Raso) (Juquira)



Latitude informada	-11.494878
Longitude informada	-51.871667
Data da foto	2008-03-01
Municipio/UF	CanaBrava do Norte/MT
Projeto	SEMA
Ponto SEMA	326
Avaliacao SEMA	Area com desmate antiga, com sinais de queimadas recentes e formação de pastagens, área dentro de posse..
Data avaliacao INPE	2008-04-16 15:47:56
Avaliacao INPE	**Desmatamento**
Detalhamento1/Detalhamento2	**Corte Raso/Juquira**
Explicacao do Avaliador	Área já quase totalmente aberta, com um pasto sujo.

Foto avaliada pelo INPE como: Desmatamento (Corte Raso) (Juquira)



Latitude informada	-11.610867
Longitude informada	-58.286856
Data da foto	2008-03-01
Municipio/UF	Brasnorte/MT
Projeto	SEMA
Ponto SEMA	922
Avaliacao SEMA	A area esta acampada por um grupo de sem terras
Data avaliacao INPE	2008-04-16 15:40:02
Avaliacao INPE	**Desmatamento**
Detalhamento1/Detalhamento2	**Corte Raso/Juquira**
Explicacao do Avaliador	

Foto avaliada pelo INPE como: Desmatamento (Corte Raso) (Juquira)



Latitude informada	-10.395833
Longitude informada	-58.892722
Data da foto	2008-03-01
Municipio/UF	Aripuanã/MT
Projeto	SEMA
Ponto SEMA	1033
Avaliacao SEMA	Área Aberta antiga apresentando regeneração natural com indicios de fogo.
Data avaliacao INPE	2008-04-16 14:06:48
Avaliacao INPE	**Desmatamento**
Detalhamento1/Detalhamento2	**Corte Raso/Juquira**
Explicacao do Avaliador	Área em regeneração já foi alvo de corte raso. Não se vê nenhuma árvore.

Foto avaliada pelo INPE como: Desmatamento (Corte Raso) (Juquira)



Latitude informada	-9.903003
Longitude informada	-59.915233
Data da foto	2008-03-01
Municipio/UF	Aripuanã/MT
Projeto	SEMA
Ponto SEMA	217
Avaliacao SEMA	Área de pastagem
Data avaliacao INPE	2008-04-17 15:01:06
Avaliacao INPE	**Desmatamento**
Detalhamento1/Detalhamento2	**Corte Raso/Juquira**
Explicacao do Avaliador	

Foto avaliada pelo INPE como: Desmatamento (Corte Raso) (Juquira)



Latitude informada	-10.054639
Longitude informada	-59.285639
Data da foto	2008-03-01
Municipio/UF	Aripuanã/MT
Projeto	SEMA
Ponto SEMA	209
Avaliacao SEMA	Desmatamento a corte raso e vestígio de queimada
Data avaliacao INPE	2008-04-16 10:01:20
Avaliacao INPE	**Desmatamento**
Detalhamento1/Detalhamento2	**Corte Raso/Juquira**
Explicacao do Avaliador	Conforme é possível ver na imagem Landsat, foram feitos o corte e a queima total da área.

Foto avaliada pelo INPE como: Desmatamento (Corte Raso) (Juquira)



Latitude informada	-13.276667
Longitude informada	-59.928111
Data da foto	2008-03-01
Municipio/UF	Comodoro/MT
Projeto	SEMA
Ponto SEMA	320
Avaliacao SEMA	Area regeneração, vestígio de queima, pastagem
Data avaliacao INPE	2008-04-17 15:04:30
Avaliacao INPE	**Desmatamento**
Detalhamento1/Detalhamento2	**Corte Raso/Juquira**
Explicacao do Avaliador	

Foto avaliada pelo INPE como: Desmatamento (Corte Raso) (Juquira)



Latitude informada	-13.116389
Longitude informada	-60.183639
Data da foto	2008-03-01
Municipio/UF	Comodoro/MT
Projeto	SEMA
Ponto SEMA	807
Avaliacao SEMA	Area aberta, vestigio de queima, pastagem.
Data avaliacao INPE	2008-04-17 13:24:47
Avaliacao INPE	**Desmatamento**
Detalhamento1/Detalhamento2	**Corte Raso/Juquira**
Explicacao do Avaliador	

Foto avaliada pelo INPE como: Desmatamento (Corte Raso) (Juquira)



Latitude informada	-12.265044
Longitude informada	-54.401564
Data da foto	2008-03-01
Municipio/UF	Feliz Natal/MT
Projeto	SEMA
Ponto SEMA	25
Avaliacao SEMA	área aberta no meio da floresta, com juquira e pasta
Data avaliacao INPE	2008-04-17 13:27:14
Avaliacao INPE	**Desmatamento**
Detalhamento1/Detalhamento2	**Corte Raso/Juquira**
Explicacao do Avaliador	Vestígios de corte seletivo.

Foto avaliada pelo INPE como: Desmatamento (Corte Raso) (Juquira)



Latitude informada	-11.305381
Longitude informada	-55.63135
Data da foto	2008-03-01
Municipio/UF	Itaúba/MT
Projeto	SEMA
Ponto SEMA	298
Avaliacao SEMA	APP com vestigios de queimada
Data avaliacao INPE	2008-04-17 15:16:58
Avaliacao INPE	**Desmatamento**
Detalhamento1/Detalhamento2	**Corte Raso/Juquira**
Explicacao do Avaliador	Imagem Landsat mostra que área era florestada em setembro de 2007, com vestígios de fogo florestal.

Foto avaliada pelo INPE como: Desmatamento (Corte Raso) (Juquira)



Latitude informada	-11.175428
Longitude informada	-55.586769
Data da foto	2008-03-01
Municipio/UF	Itaúba/MT
Projeto	SEMA
Ponto SEMA	484
Avaliacao SEMA	Desmate antigo
Data avaliacao INPE	2008-04-17 15:15:50
Avaliacao INPE	**Desmatamento**
Detalhamento1/Detalhamento2	**Corte Raso/Juquira**
Explicacao do Avaliador	

Foto avaliada pelo INPE como: Desmatamento (Corte Raso) (Juquira)



Latitude informada	-11.286864
Longitude informada	-58.806108
Data da foto	2008-03-01
Municipio/UF	Juína/MT
Projeto	SEMA
Ponto SEMA	169
Avaliacao SEMA	Desmate Antigo
Data avaliacao INPE	2008-04-17 14:48:38
Avaliacao INPE	**Desmatamento**
Detalhamento1/Detalhamento2	**Corte Raso/Juquira**
Explicacao do Avaliador	

Foto avaliada pelo INPE como: Desmatamento (Corte Raso) (Juquira)



Latitude informada	-11.183394
Longitude informada	-58.827436
Data da foto	2008-03-01
Municipio/UF	Castanheira/MT
Projeto	SEMA
Ponto SEMA	183
Avaliacao SEMA	Desmate antigo
Data avaliacao INPE	2008-04-17 14:53:39
Avaliacao INPE	**Desmatamento**
Detalhamento1/Detalhamento2	**Corte Raso/Juquira**
Explicacao do Avaliador	

Foto avaliada pelo INPE como: Desmatamento (Corte Raso) (Juquira)



Latitude informada	-11.169114
Longitude informada	-54.166247
Data da foto	2008-03-01
Municipio/UF	Marcelândia/MT
Projeto	SEMA
Ponto SEMA	472
Avaliacao SEMA	Área em recuperação - floresta secundária fechada - no passado houve fogo
Data avaliacao INPE	2008-04-15 13:34:42
Avaliacao INPE	**Desmatamento**
Detalhamento1/Detalhamento2	**Corte Raso/Juquira**
Explicacao do Avaliador	

Foto avaliada pelo INPE como: Desmatamento (Corte Raso) (Juquira)



Latitude informada	-10.828697
Longitude informada	-54.12965
Data da foto	2008-03-01
Municipio/UF	Marcelândia/MT
Projeto	SEMA
Ponto SEMA	488
Avaliacao SEMA	destamento antigo
Data avaliacao INPE	2008-04-25 22:40:32
Avaliacao INPE	**Desmatamento**
Detalhamento1/Detalhamento2	**Corte Raso/Juquira**
Explicacao do Avaliador	Área em regeneração já foi alvo de corte raso. Não se vê nenhuma árvore de grande porte.

Foto avaliada pelo INPE como: Desmatamento (Corte Raso) (Juquira)



Latitude informada	-10.845208
Longitude informada	-54.165572
Data da foto	2008-03-01
Municipio/UF	Marcelândia/MT
Projeto	SEMA
Ponto SEMA	491
Avaliacao SEMA	área em recuperação
Data avaliacao INPE	2008-04-25 22:52:21
Avaliacao INPE	**Desmatamento**
Detalhamento1/Detalhamento2	**Corte Raso/Juquira**
Explicacao do Avaliador	Área já completamente degradada, ausência de árvores de grande porte. Surgimento de juquira.

Foto avaliada pelo INPE como: Desmatamento (Corte Raso) (Juquira)



Latitude informada	-10.658208
Longitude informada	-54.102414
Data da foto	2008-03-01
Municipio/UF	Marcelândia/MT
Projeto	SEMA
Ponto SEMA	507
Avaliacao SEMA	Área queimada, juquira se recompondo
Data avaliacao INPE	2008-04-25 23:13:32
Avaliacao INPE	**Desmatamento**
Detalhamento1/Detalhamento2	**Corte Raso/Juquira**
Explicacao do Avaliador	Área totalmente degradada, com sinal de juquira. Sinais de fogo.

Foto avaliada pelo INPE como: Desmatamento (Corte Raso) (Juquira)



Latitude informada	-10.698686
Longitude informada	-54.363967
Data da foto	2008-03-01
Municipio/UF	Marcelândia/MT
Projeto	SEMA
Ponto SEMA	731
Avaliacao SEMA	Area desmatada, juquira crescendo - ocorrencia de fogo no passado
Data avaliacao INPE	2008-04-15 15:28:56
Avaliacao INPE	**Desmatamento**
Detalhamento1/Detalhamento2	**Corte Raso/Juquira**
Explicacao do Avaliador	

Foto avaliada pelo INPE como: Desmatamento (Corte Raso) (Juquira)



Latitude informada	-10.271586
Longitude informada	-57.970306
Data da foto	2008-03-01
Municipio/UF	Nova Bandeirantes/MT
Projeto	SEMA
Ponto SEMA	1011
Avaliacao SEMA	Desmatada e queimada em 2007
Data avaliacao INPE	2008-04-25 23:58:54
Avaliacao INPE	**Desmatamento**
Detalhamento1/Detalhamento2	**Corte Raso/Juquira**
Explicacao do Avaliador	Área totalmente desmatada. Ausencia completa de árvores de grande e médio porte. Aparecimento de juquira.

Foto avaliada pelo INPE como: Desmatamento (Corte Raso) (Juquira)



Latitude informada	-10.260542
Longitude informada	-57.917503
Data da foto	2008-03-01
Municipio/UF	Nova Bandeirantes/MT
Projeto	SEMA
Ponto SEMA	1016
Avaliacao SEMA	Desmate Antiga
Data avaliacao INPE	2008-04-15 15:58:02
Avaliacao INPE	**Desmatamento**
Detalhamento1/Detalhamento2	**Corte Raso/Juquira**
Explicacao do Avaliador	

Foto avaliada pelo INPE como: Desmatamento (Corte Raso) (Juquira)



Latitude informada	-10.084978
Longitude informada	-57.868542
Data da foto	2008-03-01
Municipio/UF	Nova Bandeirantes/MT
Projeto	SEMA
Ponto SEMA	1041
Avaliacao SEMA	Desmate antigo com regeneração avançada
Data avaliacao INPE	2008-04-26 00:06:56
Avaliacao INPE	**Desmatamento**
Detalhamento1/Detalhamento2	**Corte Raso/Juquira**
Explicacao do Avaliador	A julgar pela juquira no local, a exploração foi intensa.

Foto avaliada pelo INPE como: Desmatamento (Corte Raso) (Juquira)



Latitude informada	-10.621317
Longitude informada	-54.720717
Data da foto	2008-03-01
Municipio/UF	Nova Santa Helena/MT
Projeto	SEMA
Ponto SEMA	735
Avaliacao SEMA	área de pastagens desmatada há alguns anos atrás, que se encontra com juquiras e indicios de queimada
Data avaliacao INPE	2008-04-15 17:07:47
Avaliacao INPE	**Desmatamento**
Detalhamento1/Detalhamento2	**Corte Raso/Juquira**
Explicacao do Avaliador	

Foto avaliada pelo INPE como: Desmatamento (Corte Raso) (Juquira)



Latitude informada	-12.873628
Longitude informada	-55.153772
Data da foto	2008-03-01
Municipio/UF	Nova Ubiratã/MT
Projeto	SEMA
Ponto SEMA	23
Avaliacao SEMA	Área Aberta antiga apresentando regeneração natural com indícios de fogo
Data avaliacao INPE	2008-04-26 00:59:24
Avaliacao INPE	**Desmatamento**
Detalhamento1/Detalhamento2	**Corte Raso/Juquira**
Explicacao do Avaliador	

Foto avaliada pelo INPE como: Desmatamento (Corte Raso) (Juquira)



Latitude informada	-12.772114
Longitude informada	-55.047944
Data da foto	2008-03-01
Municipio/UF	Nova Ubiratã/MT
Projeto	SEMA
Ponto SEMA	367
Avaliacao SEMA	Área Aberta antiga apresentando regeneração natural com indícios de fogo
Data avaliacao INPE	2008-04-22 09:00:54
Avaliacao INPE	**Desmatamento**
Detalhamento1/Detalhamento2	**Corte Raso/Juquira**
Explicacao do Avaliador	Foto igual à 5690, do ponto 856.

Foto avaliada pelo INPE como: Desmatamento (Corte Raso) (Juquira)



Latitude informada	-12.867836
Longitude informada	-54.702497
Data da foto	2008-03-01
Municipio/UF	Nova Ubiratã/MT
Projeto	SEMA
Ponto SEMA	593
Avaliacao SEMA	Foto do ponto 593 área aberta antiga, regeneração natural.
Data avaliacao INPE	2008-04-15 15:29:13
Avaliacao INPE	**Desmatamento**
Detalhamento1/Detalhamento2	**Corte Raso/Juquira**
Explicacao do Avaliador	

Foto avaliada pelo INPE como: Desmatamento (Corte Raso) (Juquira)



Latitude informada	-12.720247
Longitude informada	-54.902853
Data da foto	2008-03-01
Municipio/UF	Nova Ubiratã/MT
Projeto	SEMA
Ponto SEMA	856
Avaliacao SEMA	Área Aberta antiga apresentando regeneração natural com indícios de fogo
Data avaliacao INPE	2008-04-22 08:59:39
Avaliacao INPE	**Desmatamento**
Detalhamento1/Detalhamento2	**Corte Raso/Juquira**
Explicacao do Avaliador	Foto igual à 5666, do ponto 367.

Foto avaliada pelo INPE como: Desmatamento (Corte Raso) (Juquira)



Latitude informada	-9.934431
Longitude informada	-56.774369
Data da foto	2008-03-01
Municipio/UF	Paranaíta/MT
Projeto	SEMA
Ponto SEMA	1070
Avaliacao SEMA	Desmate antigo, vestígio de fogo e plantação de arroz
Data avaliacao INPE	2008-04-15 16:37:46
Avaliacao INPE	**Desmatamento**
Detalhamento1/Detalhamento2	**Corte Raso/Juquira**
Explicacao do Avaliador	

Foto avaliada pelo INPE como: Desmatamento (Corte Raso) (Juquira)



Latitude informada	-9.955183
Longitude informada	-53.847861
Data da foto	2008-03-01
Municipio/UF	Peixoto de Azevedo/MT
Projeto	SEMA
Ponto SEMA	799
Avaliacao SEMA	Local indicado nas coordenadas é área de pastagem, fotos 01 e 02.
Data avaliacao INPE	2008-04-15 17:57:39
Avaliacao INPE	**Desmatamento**
Detalhamento1/Detalhamento2	**Corte Raso/Juquira**
Explicacao do Avaliador	

Foto avaliada pelo INPE como: Desmatamento (Corte Raso) (Juquira)



Latitude informada	-11.578025
Longitude informada	-57.107858
Data da foto	2008-03-01
Municipio/UF	Porto dos Gaúchos/MT
Projeto	SEMA
Ponto SEMA	156
Avaliacao SEMA	Área do ponto 156
Data avaliacao INPE	2008-04-15 18:04:15
Avaliacao INPE	**Desmatamento**
Detalhamento1/Detalhamento2	**Corte Raso/Juquira**
Explicacao do Avaliador	

Foto avaliada pelo INPE como: Desmatamento (Corte Raso) (Juquira)



Latitude informada	-11.894364
Longitude informada	-54.815189
Data da foto	2008-03-01
Municipio/UF	Santa Carmem/MT
Projeto	SEMA
Ponto SEMA	272
Avaliacao SEMA	O local indicado é área que foi desmata a algum tempo e apresenta crescimento de juquira.
Data avaliacao INPE	2008-04-16 09:50:20
Avaliacao INPE	**Desmatamento**
Detalhamento1/Detalhamento2	**Corte Raso/Juquira**
Explicacao do Avaliador	

Foto avaliada pelo INPE como: Desmatamento (Corte Raso) (Juquira)



Latitude informada	-11.893286
Longitude informada	-54.832594
Data da foto	2008-03-01
Municipio/UF	Santa Carmem/MT
Projeto	SEMA
Ponto SEMA	274
Avaliacao SEMA	O local indicado é area que sofreu desmate e apresenta crescimento de juquira.
Data avaliacao INPE	2008-04-16 09:54:28
Avaliacao INPE	**Desmatamento**
Detalhamento1/Detalhamento2	**Corte Raso/Juquira**
Explicacao do Avaliador	

Foto avaliada pelo INPE como: Desmatamento (Corte Raso) (Juquira)



Latitude informada	-11.918836
Longitude informada	-54.410675
Data da foto	2008-03-01
Municipio/UF	Santa Carmem/MT
Projeto	SEMA
Ponto SEMA	425
Avaliacao SEMA	Área desmatada que apresenta crescimento de juquira.
Data avaliacao INPE	2008-04-25 23:47:06
Avaliacao INPE	**Desmatamento**
Detalhamento1/Detalhamento2	**Corte Raso/Juquira**
Explicacao do Avaliador	Parte da área está em processo de regeneração e parte da área sofre corte seletivo.

Foto avaliada pelo INPE como: Desmatamento (Corte Raso) (Juquira)



Latitude informada	-12.535578
Longitude informada	-56.816719
Data da foto	2008-03-01
Municipio/UF	Tapurah/MT
Projeto	SEMA
Ponto SEMA	230
Avaliacao SEMA	Area aberta antiga em regeneração
Data avaliacao INPE	2008-04-16 11:22:35
Avaliacao INPE	**Desmatamento**
Detalhamento1/Detalhamento2	**Corte Raso/Juquira**
Explicacao do Avaliador	

Foto avaliada pelo INPE como: Desmatamento (Corte Raso) (Juquira)



Latitude informada	-12.677017
Longitude informada	-56.500467
Data da foto	2008-03-01
Municipio/UF	Tapurah/MT
Projeto	SEMA
Ponto SEMA	576
Avaliacao SEMA	Foi encontrado vestigio de queimada e extração seletiva de madeira
Data avaliacao INPE	2008-04-23 16:37:20
Avaliacao INPE	**Desmatamento**
Detalhamento1/Detalhamento2	**Corte Raso/Juquira**
Explicacao do Avaliador	

Foto avaliada pelo INPE como: Desmatamento (Corte Raso) (Juquira)



Latitude informada	-12.375489
Longitude informada	-55.208181
Data da foto	2008-03-01
Municipio/UF	Vera/MT
Projeto	SEMA
Ponto SEMA	251
Avaliacao SEMA	Área de desmate antigo com indício de queimada e regeneração natural
Data avaliacao INPE	2008-04-16 15:52:30
Avaliacao INPE	**Desmatamento**
Detalhamento1/Detalhamento2	**Corte Raso/Juquira**
Explicacao do Avaliador	

Foto avaliada pelo INPE como: Desmatamento (Corte Raso) (Juquira)



Latitude informada	-12.409867
Longitude informada	-55.294022
Data da foto	2008-03-01
Municipio/UF	Vera/MT
Projeto	SEMA
Ponto SEMA	254
Avaliacao SEMA	Área de desmate antigo com exploração seletiva
Data avaliacao INPE	2008-04-17 10:06:47
Avaliacao INPE	**Desmatamento**
Detalhamento1/Detalhamento2	**Corte Raso/Juquira**
Explicacao do Avaliador	Capoeira.

Foto avaliada pelo INPE como: Desmatamento (Corte Raso) (Juquira)



Latitude informada	-12.446764
Longitude informada	-55.504786
Data da foto	2008-03-01
Municipio/UF	Vera/MT
Projeto	SEMA
Ponto SEMA	355
Avaliacao SEMA	Área de assentamento
Data avaliacao INPE	2008-04-16 15:54:50
Avaliacao INPE	**Desmatamento**
Detalhamento1/Detalhamento2	**Corte Raso/Juquira**
Explicacao do Avaliador	

Foto avaliada pelo INPE como: Desmatamento (Corte Raso) (Juquira)



Latitude informada	-12.371519
Longitude informada	-55.470964
Data da foto	2008-03-01
Municipio/UF	Vera/MT
Projeto	SEMA
Ponto SEMA	403
Avaliacao SEMA	Área de desmate antigo - Área intacta
Data avaliacao INPE	2008-04-17 10:06:20
Avaliacao INPE	**Desmatamento**
Detalhamento1/Detalhamento2	**Corte Raso/Juquira**
Explicacao do Avaliador	Apesar da proximidade da foto, percebe-se que esta área foi já foi cortada e apresenta uma regeneração.

Foto avaliada pelo INPE como: Desmatamento (Corte Raso) (Juquira)



Latitude informada	-12.300267
Longitude informada	-55.456058
Data da foto	2008-03-01
Municipio/UF	Vera/MT
Projeto	SEMA
Ponto SEMA	864
Avaliacao SEMA	Área de desmate antigo com indício de queimada e regeneração natural
Data avaliacao INPE	2008-04-16 15:58:24
Avaliacao INPE	**Desmatamento**
Detalhamento1/Detalhamento2	**Corte Raso/Juquira**
Explicacao do Avaliador	

Foto avaliada pelo INPE como: Desmatamento (Corte Raso) (Pastagem)



Latitude informada	-11.60475
Longitude informada	-54.906167
Data da foto	2008-03-01
Municipio/UF	Cláudia/MT
Projeto	SEMA
Ponto SEMA	441
Avaliacao SEMA	Desmate antigo e recente, correspondente ao periodo indicado pelo Deter.
Data avaliacao INPE	2008-04-23 11:56:37
Avaliacao INPE	**Desmatamento**
Detalhamento1/Detalhamento2	**Corte Raso/Pastagem**
Explicacao do Avaliador	Na imagem Landsat há evidência de corte raso antigo, não incluído na máscara do Prodes, e mosaico de alterações.

Foto avaliada pelo INPE como: Desmatamento (Corte Raso) (Pastagem)



Latitude informada	-10.734761
Longitude informada	-58.712636
Data da foto	2008-03-01
Municipio/UF	Castanheira/MT
Projeto	SEMA
Ponto SEMA	999
Avaliacao SEMA	Queima em pastagem
Data avaliacao INPE	2008-04-15 18:00:11
Avaliacao INPE	**Desmatamento**
Detalhamento1/Detalhamento2	**Corte Raso/Pastagem**
Explicacao do Avaliador	Pastagem com floresta degradada em seu entorno.

Foto avaliada pelo INPE como: Desmatamento (Corte Raso) (Pastagem)



Latitude informada	-10.826311
Longitude informada	-58.784019
Data da foto	2008-03-01
Municipio/UF	Castanheira/MT
Projeto	SEMA
Ponto SEMA	977
Avaliacao SEMA	Queima em pastagem
Data avaliacao INPE	2008-04-15 17:48:04
Avaliacao INPE	**Desmatamento**
Detalhamento1/Detalhamento2	**Corte Raso/Pastagem**
Explicacao do Avaliador	Mesmo local da foto 5235.

Foto avaliada pelo INPE como: Desmatamento (Corte Raso) (Pastagem)



Latitude informada	-10.843008
Longitude informada	-58.6732
Data da foto	2008-03-01
Municipio/UF	Castanheira/MT
Projeto	SEMA
Ponto SEMA	974
Avaliacao SEMA	Queima em pastagem
Data avaliacao INPE	2008-04-15 17:36:03
Avaliacao INPE	**Desmatamento**
Detalhamento1/Detalhamento2	**Corte Raso/Pastagem**
Explicacao do Avaliador	

Foto avaliada pelo INPE como: Desmatamento (Corte Raso) (Pastagem)



Latitude informada	-11.160922
Longitude informada	-52.057575
Data da foto	2008-03-01
Municipio/UF	CanaBrava do Norte/MT
Projeto	SEMA
Ponto SEMA	661
Avaliacao SEMA	Área desmatada antiga, com vegetação regenerando entrelaçada com pastagens.
Data avaliacao INPE	2008-04-16 15:57:36
Avaliacao INPE	**Desmatamento**
Detalhamento1/Detalhamento2	**Corte Raso/Pastagem**
Explicacao do Avaliador	Área totalmente degradada, com sinal de juquira e, na imagem Landsat, sinal de grande queimada.

Foto avaliada pelo INPE como: Desmatamento (Corte Raso) (Pastagem)



Latitude informada	-11.486619
Longitude informada	-51.907556
Data da foto	2008-03-01
Municipio/UF	CanaBrava do Norte/MT
Projeto	SEMA
Ponto SEMA	448
Avaliacao SEMA	Vegetação de floresta com algumas áreas com regeneração com sinais de queimadas,área de posse.
Data avaliacao INPE	2008-04-16 15:56:10
Avaliacao INPE	**Desmatamento**
Detalhamento1/Detalhamento2	**Corte Raso/Pastagem**
Explicacao do Avaliador	Área totalmente degradada, com sinal de juquira e, na imagem Landsat, sinal de grande queimada.

Foto avaliada pelo INPE como: Desmatamento (Corte Raso) (Pastagem)



Latitude informada	-11.434783
Longitude informada	-51.919381
Data da foto	2008-03-01
Municipio/UF	CanaBrava do Norte/MT
Projeto	SEMA
Ponto SEMA	447
Avaliacao SEMA	Áreas com pastagem formadas, desmatamento antigo, com sinais de queimadas recentes,
Data avaliacao INPE	2008-04-16 15:55:12
Avaliacao INPE	**Desmatamento**
Detalhamento1/Detalhamento2	**Corte Raso/Pastagem**
Explicacao do Avaliador	Área totalmente degradada, com sinal de juquira e, na imagem Landsat, sinal de grande queimada.

Foto avaliada pelo INPE como: Desmatamento (Corte Raso) (Pastagem)



Latitude informada	-9.903003
Longitude informada	-59.915233
Data da foto	2008-03-01
Municipio/UF	Aripuanã/MT
Projeto	SEMA
Ponto SEMA	217
Avaliacao SEMA	Área de pastagem
Data avaliacao INPE	2008-04-25 18:05:00
Avaliacao INPE	**Desmatamento**
Detalhamento1/Detalhamento2	**Corte Raso/Pastagem**
Explicacao do Avaliador	

Foto avaliada pelo INPE como: Desmatamento (Corte Raso) (Pastagem)



Latitude informada	-11.134022
Longitude informada	-54.984517
Data da foto	2008-03-01
Municipio/UF	Itaúba/MT
Projeto	SEMA
Ponto SEMA	301
Avaliacao SEMA	Área de abertura antiga mecanizada
Data avaliacao INPE	2008-04-17 15:22:04
Avaliacao INPE	**Desmatamento**
Detalhamento1/Detalhamento2	**Corte Raso/Pastagem**
Explicacao do Avaliador	Imagem Landsat mostra que área era florestada em agosto de 2007.

Foto avaliada pelo INPE como: Desmatamento (Corte Raso) (Pastagem)



Latitude informada	-11.148514
Longitude informada	-55.040147
Data da foto	2008-03-01
Municipio/UF	Itaúba/MT
Projeto	SEMA
Ponto SEMA	302
Avaliacao SEMA	Pastagem e APP
Data avaliacao INPE	2008-04-17 15:23:28
Avaliacao INPE	**Desmatamento**
Detalhamento1/Detalhamento2	**Corte Raso/Pastagem**
Explicacao do Avaliador	Imagem Landsat mostra que área era florestada em agosto de 2007.

Foto avaliada pelo INPE como: Desmatamento (Corte Raso) (Pastagem)



Latitude informada	-11.702194
Longitude informada	-57.786506
Data da foto	2008-03-01
Municipio/UF	Juara/MT
Projeto	SEMA
Ponto SEMA	812
Avaliacao SEMA	Área de pastagem do ponto 812
Data avaliacao INPE	2008-04-17 15:16:36
Avaliacao INPE	**Desmatamento**
Detalhamento1/Detalhamento2	**Corte Raso/Pastagem**
Explicacao do Avaliador	

Foto avaliada pelo INPE como: Desmatamento (Corte Raso) (Pastagem)



Latitude informada	-11.499661
Longitude informada	-57.414519
Data da foto	2008-03-01
Municipio/UF	Juara/MT
Projeto	SEMA
Ponto SEMA	827
Avaliacao SEMA	APP do ponto 827 preservada
Data avaliacao INPE	2008-04-17 15:21:12
Avaliacao INPE	**Desmatamento**
Detalhamento1/Detalhamento2	**Corte Raso/Pastagem**
Explicacao do Avaliador	

Foto avaliada pelo INPE como: Desmatamento (Corte Raso) (Pastagem)



Latitude informada	-11.658417
Longitude informada	-58.035989
Data da foto	2008-03-01
Municipio/UF	Juara/MT
Projeto	SEMA
Ponto SEMA	920
Avaliacao SEMA	Área onde se localiza o ponto 920
Data avaliacao INPE	2008-04-17 15:24:16
Avaliacao INPE	**Desmatamento**
Detalhamento1/Detalhamento2	**Corte Raso/Pastagem**
Explicacao do Avaliador	

Foto avaliada pelo INPE como: Desmatamento (Corte Raso) (Pastagem)



Latitude informada	-10.284667
Longitude informada	-58.625806
Data da foto	2008-03-01
Municipio/UF	Juruena/MT
Projeto	SEMA
Ponto SEMA	200
Avaliacao SEMA	Area desmatada a corte raso recente apresentando pastagens e vestigios de queima.
Data avaliacao INPE	2008-04-25 21:18:29
Avaliacao INPE	**Desmatamento**
Detalhamento1/Detalhamento2	**Corte Raso/Pastagem**
Explicacao do Avaliador	Área de corte raso.

Foto avaliada pelo INPE como: Desmatamento (Corte Raso) (Pastagem)



Latitude informada	-11.124461
Longitude informada	-54.081917
Data da foto	2008-03-01
Municipio/UF	Marcelândia/MT
Projeto	SEMA
Ponto SEMA	468
Avaliacao SEMA	Queima - desmate seletivo - pasto com juquira
Data avaliacao INPE	2008-04-25 22:23:34
Avaliacao INPE	**Desmatamento**
Detalhamento1/Detalhamento2	**Corte Raso/Pastagem**
Explicacao do Avaliador	

Foto avaliada pelo INPE como: Desmatamento (Corte Raso) (Pastagem)



Latitude informada	-10.561403
Longitude informada	-53.622281
Data da foto	2008-03-01
Municipio/UF	Marcelândia/MT
Projeto	SEMA
Ponto SEMA	496
Avaliacao SEMA	àrea queimada com pasto
Data avaliacao INPE	2008-04-15 14:02:24
Avaliacao INPE	**Desmatamento**
Detalhamento1/Detalhamento2	**Corte Raso/Pastagem**
Explicacao do Avaliador	

Foto avaliada pelo INPE como: Desmatamento (Corte Raso) (Pastagem)



Latitude informada	-9.812756
Longitude informada	-54.11065
Data da foto	2008-03-01
Municipio/UF	Matupá/MT
Projeto	SEMA
Ponto SEMA	44
Avaliacao SEMA	O PONTO apresenta queima como reforma de pasto - Desmate antigo
Data avaliacao INPE	2008-04-15 15:45:58
Avaliacao INPE	**Desmatamento**
Detalhamento1/Detalhamento2	**Corte Raso/Pastagem**
Explicacao do Avaliador	

Foto avaliada pelo INPE como: Desmatamento (Corte Raso) (Pastagem)



Latitude informada	-10.326225
Longitude informada	-57.91185
Data da foto	2008-03-01
Municipio/UF	Nova Bandeirantes/MT
Projeto	SEMA
Ponto SEMA	1010
Avaliacao SEMA	Desmate antigo
Data avaliacao INPE	2008-04-15 15:50:21
Avaliacao INPE	**Desmatamento**
Detalhamento1/Detalhamento2	**Corte Raso/Pastagem**
Explicacao do Avaliador	

Foto avaliada pelo INPE como: Desmatamento (Corte Raso) (Pastagem)



Latitude informada	-10.288139
Longitude informada	-57.869092
Data da foto	2008-03-01
Municipio/UF	Nova Bandeirantes/MT
Projeto	SEMA
Ponto SEMA	1013
Avaliacao SEMA	Área aberta em 2007
Data avaliacao INPE	2008-04-26 00:01:37
Avaliacao INPE	**Desmatamento**
Detalhamento1/Detalhamento2	**Corte Raso/Pastagem**
Explicacao do Avaliador	Área já quase totalmente aberta, formação de pasto sujo.

Foto avaliada pelo INPE como: Desmatamento (Corte Raso) (Pastagem)



Latitude informada	-10.346497
Longitude informada	-58.085286
Data da foto	2008-03-01
Municipio/UF	Nova Bandeirantes/MT
Projeto	SEMA
Ponto SEMA	1024
Avaliacao SEMA	Desmate e queima em 2007
Data avaliacao INPE	2008-04-15 16:01:17
Avaliacao INPE	**Desmatamento**
Detalhamento1/Detalhamento2	**Corte Raso/Pastagem**
Explicacao do Avaliador	

Foto avaliada pelo INPE como: Desmatamento (Corte Raso) (Pastagem)



Latitude informada	-9.677336
Longitude informada	-57.125206
Data da foto	2008-03-01
Municipio/UF	Nova Monte Verde/MT
Projeto	SEMA
Ponto SEMA	222
Avaliacao SEMA	Área de pastagem com sinais de queimada
Data avaliacao INPE	2008-04-15 16:53:02
Avaliacao INPE	**Desmatamento**
Detalhamento1/Detalhamento2	**Corte Raso/Pastagem**
Explicacao do Avaliador	

Foto avaliada pelo INPE como: Desmatamento (Corte Raso) (Pastagem)



Latitude informada	-11.152653
Longitude informada	-54.752842
Data da foto	2008-03-01
Municipio/UF	Nova Santa Helena/MT
Projeto	SEMA
Ponto SEMA	352
Avaliacao SEMA	área desmatada há algum tempo atrás, formada em pastagens com indícios de queimada
Data avaliacao INPE	2008-04-26 00:43:30
Avaliacao INPE	**Desmatamento**
Detalhamento1/Detalhamento2	**Corte Raso/Pastagem**
Explicacao do Avaliador	Final do processo de degradação progressiva. A imagem Landsat de 2007 ainda evidenciava floresta nesta região.

Foto avaliada pelo INPE como: Desmatamento (Corte Raso) (Pastagem)



Latitude informada	-10.641967
Longitude informada	-54.730106
Data da foto	2008-03-01
Municipio/UF	Nova Santa Helena/MT
Projeto	SEMA
Ponto SEMA	734
Avaliacao SEMA	área de pastagens que foi desmatada há alguns anos atrás, percebe-se que a área estava com juquiras e foi roçada
Data avaliacao INPE	2008-04-15 17:07:27
Avaliacao INPE	**Desmatamento**
Detalhamento1/Detalhamento2	**Corte Raso/Pastagem**
Explicacao do Avaliador	

Foto avaliada pelo INPE como: Desmatamento (Corte Raso) (Pastagem)



Latitude informada	-12.746231
Longitude informada	-54.916989
Data da foto	2008-03-01
Municipio/UF	Nova Ubiratã/MT
Projeto	SEMA
Ponto SEMA	815
Avaliacao SEMA	Área de formação de pasto, desmate antigo
Data avaliacao INPE	2008-04-15 16:28:00
Avaliacao INPE	**Desmatamento**
Detalhamento1/Detalhamento2	**Corte Raso/Pastagem**
Explicacao do Avaliador	

Foto avaliada pelo INPE como: Desmatamento (Corte Raso) (Pastagem)



Latitude informada	-9.999275
Longitude informada	-55.421131
Data da foto	2008-03-01
Municipio/UF	Novo Mundo/MT
Projeto	SEMA
Ponto SEMA	651
Avaliacao SEMA	O PONTO apresenta pastagem em estágio avançado, houve limpeza em período recente, mas desmatamento é antigo
Data avaliacao INPE	2008-04-15 16:30:04
Avaliacao INPE	**Desmatamento**
Detalhamento1/Detalhamento2	**Corte Raso/Pastagem**
Explicacao do Avaliador	

Foto avaliada pelo INPE como: Desmatamento (Corte Raso) (Pastagem)



Latitude informada	-10.1017
Longitude informada	-55.265911
Data da foto	2008-03-01
Municipio/UF	Novo Mundo/MT
Projeto	SEMA
Ponto SEMA	669
Avaliacao SEMA	O PONTO apresenta vestígios de queimada, com pasto em estágio avançado
Data avaliacao INPE	2008-04-15 16:30:33
Avaliacao INPE	**Desmatamento**
Detalhamento1/Detalhamento2	**Corte Raso/Pastagem**
Explicacao do Avaliador	

Foto avaliada pelo INPE como: Desmatamento (Corte Raso) (Pastagem)



Latitude informada	-10.035967
Longitude informada	-55.355
Data da foto	2008-03-01
Municipio/UF	Novo Mundo/MT
Projeto	SEMA
Ponto SEMA	671
Avaliacao SEMA	O PONTO apresenta pasto antigo, houve limpeza - Desmate antigo
Data avaliacao INPE	2008-04-15 16:31:49
Avaliacao INPE	**Desmatamento**
Detalhamento1/Detalhamento2	**Corte Raso/Pastagem**
Explicacao do Avaliador	

Foto avaliada pelo INPE como: Desmatamento (Corte Raso) (Pastagem)



Latitude informada	-9.809253
Longitude informada	-55.496431
Data da foto	2008-03-01
Municipio/UF	Novo Mundo/MT
Projeto	SEMA
Ponto SEMA	817
Avaliacao SEMA	Reforma de pastagem - desmate antigo
Data avaliacao INPE	2008-04-15 16:33:24
Avaliacao INPE	**Desmatamento**
Detalhamento1/Detalhamento2	**Corte Raso/Pastagem**
Explicacao do Avaliador	

Foto avaliada pelo INPE como: Desmatamento (Corte Raso) (Pastagem)



Latitude informada	-9.786681
Longitude informada	-55.4914
Data da foto	2008-03-01
Municipio/UF	Novo Mundo/MT
Projeto	SEMA
Ponto SEMA	1057
Avaliacao SEMA	O ponto apresenta formação de pastagem - desmate antigo
Data avaliacao INPE	2008-04-16 10:12:10
Avaliacao INPE	**Desmatamento**
Detalhamento1/Detalhamento2	**Corte Raso/Pastagem**
Explicacao do Avaliador	

Foto avaliada pelo INPE como: Desmatamento (Corte Raso) (Pastagem)



Latitude informada	-9.975828
Longitude informada	-55.27585
Data da foto	2008-03-01
Municipio/UF	Novo Mundo/MT
Projeto	SEMA
Ponto SEMA	1058
Avaliacao SEMA	O PONTO apresenta sinais de queima em pastagem, evidenciando reforma de pasto
Data avaliacao INPE	2008-04-15 16:34:35
Avaliacao INPE	**Desmatamento**
Detalhamento1/Detalhamento2	**Corte Raso/Pastagem**
Explicacao do Avaliador	

Foto avaliada pelo INPE como: Desmatamento (Corte Raso) (Pastagem)



Latitude informada	-9.90565
Longitude informada	-55.527533
Data da foto	2008-03-01
Municipio/UF	Novo Mundo/MT
Projeto	SEMA
Ponto SEMA	1060
Avaliacao SEMA	O PONTO apresenta vestígios de queimada, com reforma de pastagem - desmate antigo
Data avaliacao INPE	2008-04-16 10:24:23
Avaliacao INPE	**Desmatamento**
Detalhamento1/Detalhamento2	**Corte Raso/Pastagem**
Explicacao do Avaliador	

Foto avaliada pelo INPE como: Desmatamento (Corte Raso) (Pastagem)



Latitude informada	-9.633422
Longitude informada	-56.711164
Data da foto	2008-03-01
Municipio/UF	Paranaíta/MT
Projeto	SEMA
Ponto SEMA	1086
Avaliacao SEMA	desmate recente com queimada
Data avaliacao INPE	2008-04-15 16:39:40
Avaliacao INPE	**Desmatamento**
Detalhamento1/Detalhamento2	**Corte Raso/Pastagem**
Explicacao do Avaliador	

Foto avaliada pelo INPE como: Desmatamento (Corte Raso) (Pastagem)



Latitude informada	-13.338917
Longitude informada	-54.153878
Data da foto	2008-03-01
Municipio/UF	Paranatinga/MT
Projeto	SEMA
Ponto SEMA	358
Avaliacao SEMA	
Data avaliacao INPE	2008-04-15 16:42:09
Avaliacao INPE	**Desmatamento**
Detalhamento1/Detalhamento2	**Corte Raso/Pastagem**
Explicacao do Avaliador	

Foto avaliada pelo INPE como: Desmatamento (Corte Raso) (Pastagem)



Latitude informada	-11.579397
Longitude informada	-57.047281
Data da foto	2008-03-01
Municipio/UF	Porto dos Gaúchos/MT
Projeto	SEMA
Ponto SEMA	154
Avaliacao SEMA	Área de pastagem referente ao ponto 154
Data avaliacao INPE	2008-04-15 18:02:13
Avaliacao INPE	**Desmatamento**
Detalhamento1/Detalhamento2	**Corte Raso/Pastagem**
Explicacao do Avaliador	

Foto avaliada pelo INPE como: Desmatamento (Corte Raso) (Pastagem)



Latitude informada	-11.727456
Longitude informada	-57.068903
Data da foto	2008-03-01
Municipio/UF	Porto dos Gaúchos/MT
Projeto	SEMA
Ponto SEMA	155
Avaliacao SEMA	Área de pasto do ponto 155
Data avaliacao INPE	2008-04-15 18:03:34
Avaliacao INPE	**Desmatamento**
Detalhamento1/Detalhamento2	**Corte Raso/Pastagem**
Explicacao do Avaliador	

Foto avaliada pelo INPE como: Desmatamento (Corte Raso) (Pastagem)



Latitude informada	-11.745133
Longitude informada	-57.234325
Data da foto	2008-03-01
Municipio/UF	Porto dos Gaúchos/MT
Projeto	SEMA
Ponto SEMA	157
Avaliacao SEMA	Área do ponto 157
Data avaliacao INPE	2008-04-15 18:04:57
Avaliacao INPE	**Desmatamento**
Detalhamento1/Detalhamento2	**Corte Raso/Pastagem**
Explicacao do Avaliador	

Foto avaliada pelo INPE como: Desmatamento (Corte Raso) (Pastagem)



Latitude informada	-11.610961
Longitude informada	-57.316856
Data da foto	2008-03-01
Municipio/UF	Porto dos Gaúchos/MT
Projeto	SEMA
Ponto SEMA	160
Avaliacao SEMA	Área de pasto referente ao ponto 160
Data avaliacao INPE	2008-04-15 18:06:07
Avaliacao INPE	**Desmatamento**
Detalhamento1/Detalhamento2	**Corte Raso/Pastagem**
Explicacao do Avaliador	

Foto avaliada pelo INPE como: Desmatamento (Corte Raso) (Pastagem)



Latitude informada	-11.590708
Longitude informada	-57.273383
Data da foto	2008-03-01
Municipio/UF	Porto dos Gaúchos/MT
Projeto	SEMA
Ponto SEMA	161
Avaliacao SEMA	Área de cultivo do ponto 161
Data avaliacao INPE	2008-04-15 18:06:41
Avaliacao INPE	**Desmatamento**
Detalhamento1/Detalhamento2	**Corte Raso/Pastagem**
Explicacao do Avaliador	

Foto avaliada pelo INPE como: Desmatamento (Corte Raso) (Pastagem)



Latitude informada	-11.682094
Longitude informada	-57.387297
Data da foto	2008-03-01
Municipio/UF	Porto dos Gaúchos/MT
Projeto	SEMA
Ponto SEMA	162
Avaliacao SEMA	Área de pastagem do ponto 162
Data avaliacao INPE	2008-04-15 18:07:10
Avaliacao INPE	**Desmatamento**
Detalhamento1/Detalhamento2	**Corte Raso/Pastagem**
Explicacao do Avaliador	

Foto avaliada pelo INPE como: Desmatamento (Corte Raso) (Pastagem)



Latitude informada	-11.672547
Longitude informada	-57.1395
Data da foto	2008-03-01
Municipio/UF	Porto dos Gaúchos/MT
Projeto	SEMA
Ponto SEMA	918
Avaliacao SEMA	Área de pastagem do ponto 918
Data avaliacao INPE	2008-04-15 18:07:36
Avaliacao INPE	**Desmatamento**
Detalhamento1/Detalhamento2	**Corte Raso/Pastagem**
Explicacao do Avaliador	

Foto avaliada pelo INPE como: Desmatamento (Corte Raso) (Pastagem)



Latitude informada	-11.653972
Longitude informada	-57.339247
Data da foto	2008-03-01
Municipio/UF	Porto dos Gaúchos/MT
Projeto	SEMA
Ponto SEMA	919
Avaliacao SEMA	Área de pastagem do ponto 919
Data avaliacao INPE	2008-04-15 18:08:03
Avaliacao INPE	**Desmatamento**
Detalhamento1/Detalhamento2	**Corte Raso/Pastagem**
Explicacao do Avaliador	

Foto avaliada pelo INPE como: Desmatamento (Corte Raso) (Pastagem)



Latitude informada	-11.453208
Longitude informada	-52.022814
Data da foto	2008-03-01
Municipio/UF	São Félix do Araguaia/MT
Projeto	SEMA
Ponto SEMA	449
Avaliacao SEMA	àrea desmatada antiga, com queimadas sucessivas com formação de pastagens, área de conflito entre posseiros e o proprietário.
Data avaliacao INPE	2008-04-15 16:07:22
Avaliacao INPE	**Desmatamento**
Detalhamento1/Detalhamento2	**Corte Raso/Pastagem**
Explicacao do Avaliador	

Foto avaliada pelo INPE como: Desmatamento (Corte Raso) (Pastagem)



Latitude informada	-11.183453
Longitude informada	-52.564719
Data da foto	2008-03-01
Municipio/UF	São Félix do Araguaia/MT
Projeto	SEMA
Ponto SEMA	723
Avaliacao SEMA	Área com desmatamento antigo, com sinais de queimadas recentes.
Data avaliacao INPE	2008-04-17 08:48:54
Avaliacao INPE	**Desmatamento**
Detalhamento1/Detalhamento2	**Corte Raso/Pastagem**
Explicacao do Avaliador	

Foto avaliada pelo INPE como: Desmatamento (Corte Raso) (Pastagem)



Latitude informada	-11.352564
Longitude informada	-54.150767
Data da foto	2008-03-01
Municipio/UF	União do Sul/MT
Projeto	SEMA
Ponto SEMA	450
Avaliacao SEMA	Área com cultura, com pastagem e capoeira
Data avaliacao INPE	2008-04-16 11:59:25
Avaliacao INPE	**Desmatamento**
Detalhamento1/Detalhamento2	**Corte Raso/Pastagem**
Explicacao do Avaliador	

Foto avaliada pelo INPE como: Desmatamento (Corte Raso) (Solo exposto)



Latitude informada	-10.744986
Longitude informada	-58.656511
Data da foto	2008-03-01
Municipio/UF	Castanheira/MT
Projeto	SEMA
Ponto SEMA	996
Avaliacao SEMA	Desmate recente para retirada de cascalho
Data avaliacao INPE	2008-04-15 17:53:42
Avaliacao INPE	**Desmatamento**
Detalhamento1/Detalhamento2	**Corte Raso/Solo exposto**
Explicacao do Avaliador	Área de extração de cascalho com floresta degradada em seu entorno.

Foto avaliada pelo INPE como: Desmatamento (Corte Raso) (Solo exposto)



Latitude informada	-11.282825
Longitude informada	-51.568244
Data da foto	2008-03-01
Municipio/UF	CanaBrava do Norte/MT
Projeto	SEMA
Ponto SEMA	65
Avaliacao SEMA	Área aberta para passagem das torres de energia de alta tensão.
Data avaliacao INPE	2008-04-16 15:44:35
Avaliacao INPE	**Desmatamento**
Detalhamento1/Detalhamento2	**Corte Raso/Solo exposto**
Explicacao do Avaliador	

Foto avaliada pelo INPE como: Desmatamento (Corte Raso) (Solo exposto)



Latitude informada	-12.04185
Longitude informada	-58.263044
Data da foto	2008-03-01
Municipio/UF	Brasnorte/MT
Projeto	SEMA
Ponto SEMA	907
Avaliacao SEMA	Area com vestigio de queimada e retirada de madeira, DESMATE RECENTE
Data avaliacao INPE	2008-04-16 15:32:45
Avaliacao INPE	**Desmatamento**
Detalhamento1/Detalhamento2	**Corte Raso/Solo exposto**
Explicacao do Avaliador	

Foto avaliada pelo INPE como: Desmatamento (Corte Raso) (Solo exposto)



Latitude informada	-14.885875
Longitude informada	-52.052331
Data da foto	2008-03-01
Municipio/UF	Barra do Garças/MT
Projeto	SEMA
Ponto SEMA	54
Avaliacao SEMA	Área de corte raso
Data avaliacao INPE	2008-04-16 15:10:22
Avaliacao INPE	**Desmatamento**
Detalhamento1/Detalhamento2	**Corte Raso/Solo exposto**
Explicacao do Avaliador	

Foto avaliada pelo INPE como: Desmatamento (Corte Raso) (Solo exposto)



Latitude informada	-10.054417
Longitude informada	-59.286556
Data da foto	2008-03-01
Municipio/UF	Aripuanã/MT
Projeto	SEMA
Ponto SEMA	209
Avaliacao SEMA	Desmatamento a corte raso e vestígio de queimada
Data avaliacao INPE	2008-04-16 13:52:43
Avaliacao INPE	**Desmatamento**
Detalhamento1/Detalhamento2	**Corte Raso/Solo exposto**
Explicacao do Avaliador	Conforme é possível ver na imagem Landsat, foram feitos o corte e a queima total da área.

Foto avaliada pelo INPE como: Desmatamento (Corte Raso) (Solo exposto)



Latitude informada	-10.381722
Longitude informada	-59.468444
Data da foto	2008-03-01
Municipio/UF	Aripuanã/MT
Projeto	SEMA
Ponto SEMA	203
Avaliacao SEMA	Desmatamento a corte raso e vestígio de queimada
Data avaliacao INPE	2008-04-16 09:31:00
Avaliacao INPE	**Desmatamento**
Detalhamento1/Detalhamento2	**Corte Raso/Solo exposto**
Explicacao do Avaliador	Local em que houve a derrubada e queima total da área. Tradicional corte e queima.

Foto avaliada pelo INPE como: Desmatamento (Corte Raso) (Solo exposto)



Latitude informada	-13.116583
Longitude informada	-60.18375
Data da foto	2008-03-01
Municipio/UF	Comodoro/MT
Projeto	SEMA
Ponto SEMA	807
Avaliacao SEMA	Area aberta, vestigio de queima.
Data avaliacao INPE	2008-04-17 13:23:54
Avaliacao INPE	**Desmatamento**
Detalhamento1/Detalhamento2	**Corte Raso/Solo exposto**
Explicacao do Avaliador	

Foto avaliada pelo INPE como: Desmatamento (Corte Raso) (Solo exposto)



Latitude informada	-12.547378
Longitude informada	-54.874408
Data da foto	2008-03-01
Municipio/UF	Feliz Natal/MT
Projeto	SEMA
Ponto SEMA	133
Avaliacao SEMA	Área desmatada e queimada (parte já plantada)
Data avaliacao INPE	2008-04-16 17:26:59
Avaliacao INPE	**Desmatamento**
Detalhamento1/Detalhamento2	**Corte Raso/Solo exposto**
Explicacao do Avaliador	

Foto avaliada pelo INPE como: Desmatamento (Corte Raso) (Solo exposto)



Latitude informada	-12.532228
Longitude informada	-54.973603
Data da foto	2008-03-01
Municipio/UF	Feliz Natal/MT
Projeto	SEMA
Ponto SEMA	134
Avaliacao SEMA	Derrubada com máquina de árvores secas que estavam no meio da juquira
Data avaliacao INPE	2008-04-16 17:29:50
Avaliacao INPE	**Desmatamento**
Detalhamento1/Detalhamento2	**Corte Raso/Solo exposto**
Explicacao do Avaliador	Além do pequeno polígono apontado pelo DETER, existe uma grande área degradada por fogo e extração seletiva, mostrada na foto e na imagem Landsat.

Foto avaliada pelo INPE como: Desmatamento (Corte Raso) (Solo exposto)



Latitude informada	-12.464506
Longitude informada	-54.855519
Data da foto	2008-03-01
Municipio/UF	Feliz Natal/MT
Projeto	SEMA
Ponto SEMA	252
Avaliacao SEMA	Houve fogo - madeira derrubada - crescimento juquira mostra que desmatamento não é recente
Data avaliacao INPE	2008-04-16 17:41:24
Avaliacao INPE	**Desmatamento**
Detalhamento1/Detalhamento2	**Corte Raso/Solo exposto**
Explicacao do Avaliador	Esta foto mostra o final do processo de degradação progressiva. Na imagem Landsat ainda havia um pouco de floresta, que foi completamente retirada no momento da foto.

Foto avaliada pelo INPE como: Desmatamento (Corte Raso) (Solo exposto)



Latitude informada	-12.400192
Longitude informada	-54.748233
Data da foto	2008-03-01
Municipio/UF	Feliz Natal/MT
Projeto	SEMA
Ponto SEMA	350
Avaliacao SEMA	Desmate ocorrido provavelmente dentro do período apontado pelo DETER
Data avaliacao INPE	2008-04-16 17:51:42
Avaliacao INPE	**Desmatamento**
Detalhamento1/Detalhamento2	**Corte Raso/Solo exposto**
Explicacao do Avaliador	

Foto avaliada pelo INPE como: Desmatamento (Corte Raso) (Solo exposto)



Latitude informada	-12.529925
Longitude informada	-54.884083
Data da foto	2008-03-01
Municipio/UF	Feliz Natal/MT
Projeto	SEMA
Ponto SEMA	373
Avaliacao SEMA	Área desmatada e queimada (parte já plantada)
Data avaliacao INPE	2008-04-16 17:52:19
Avaliacao INPE	**Desmatamento**
Detalhamento1/Detalhamento2	**Corte Raso/Solo exposto**
Explicacao do Avaliador	

Foto avaliada pelo INPE como: Desmatamento (Corte Raso) (Solo exposto)



Latitude informada	-12.440256
Longitude informada	-54.695267
Data da foto	2008-03-01
Municipio/UF	Feliz Natal/MT
Projeto	SEMA
Ponto SEMA	400
Avaliacao SEMA	Area inicialmente queimada . (Observe foto de cima). Area desmatada com correntão - aparência de desmate com não mais de 180 dias
Data avaliacao INPE	2008-04-16 17:56:07
Avaliacao INPE	**Desmatamento**
Detalhamento1/Detalhamento2	**Corte Raso/Solo exposto**
Explicacao do Avaliador	

Foto avaliada pelo INPE como: Desmatamento (Corte Raso) (Solo exposto)



Latitude informada	-12.272183
Longitude informada	-54.689114
Data da foto	2008-03-01
Municipio/UF	Feliz Natal/MT
Projeto	SEMA
Ponto SEMA	862
Avaliacao SEMA	Área queimada - desmate com correntão
Data avaliacao INPE	2008-04-16 18:15:45
Avaliacao INPE	**Desmatamento**
Detalhamento1/Detalhamento2	**Corte Raso/Solo exposto**
Explicacao do Avaliador	

Foto avaliada pelo INPE como: Desmatamento (Corte Raso) (Solo exposto)



Latitude informada	-13.130058
Longitude informada	-53.396669
Data da foto	2008-03-01
Municipio/UF	Gaúcha do Norte/MT
Projeto	SEMA
Ponto SEMA	586
Avaliacao SEMA	Local do início do desmate ocorrido recentemente
Data avaliacao INPE	2008-04-16 18:20:15
Avaliacao INPE	**Desmatamento**
Detalhamento1/Detalhamento2	**Corte Raso/Solo exposto**
Explicacao do Avaliador	

Foto avaliada pelo INPE como: Desmatamento (Corte Raso) (Solo exposto)



Latitude informada	-13.3609
Longitude informada	-53.639867
Data da foto	2008-03-01
Municipio/UF	Gaúcha do Norte/MT
Projeto	SEMA
Ponto SEMA	644
Avaliacao SEMA	Vista ampla do desmate e os sinais de queimada
Data avaliacao INPE	2008-04-16 18:22:10
Avaliacao INPE	**Desmatamento**
Detalhamento1/Detalhamento2	**Corte Raso/Solo exposto**
Explicacao do Avaliador	

Foto avaliada pelo INPE como: Desmatamento (Corte Raso) (Solo exposto)



Latitude informada	-11.871328
Longitude informada	-56.036225
Data da foto	2008-03-01
Municipio/UF	Tapurah/MT
Projeto	SEMA
Ponto SEMA	1121
Avaliacao SEMA	Área aberta a corte raso de aproximadamente 700 m².
Data avaliacao INPE	2008-04-16 18:58:33
Avaliacao INPE	**Desmatamento**
Detalhamento1/Detalhamento2	**Corte Raso/Solo exposto**
Explicacao do Avaliador	

Foto avaliada pelo INPE como: Desmatamento (Corte Raso) (Solo exposto)



Latitude informada	-12.247217
Longitude informada	-56.590725
Data da foto	2008-03-01
Municipio/UF	Tapurah/MT
Projeto	SEMA
Ponto SEMA	898
Avaliacao SEMA	Area desmatada a corte raso com vestigio de queimada recente.
Data avaliacao INPE	2008-04-17 14:56:10
Avaliacao INPE	**Desmatamento**
Detalhamento1/Detalhamento2	**Corte Raso/Solo exposto**
Explicacao do Avaliador	

Foto avaliada pelo INPE como: Desmatamento (Corte Raso) (Solo exposto)



Latitude informada	-11.257658
Longitude informada	-55.525433
Data da foto	2008-03-01
Municipio/UF	Itaúba/MT
Projeto	SEMA
Ponto SEMA	925
Avaliacao SEMA	Desmatado e queimado em 2007
Data avaliacao INPE	2008-04-17 15:20:00
Avaliacao INPE	**Desmatamento**
Detalhamento1/Detalhamento2	**Corte Raso/Solo exposto**
Explicacao do Avaliador	

Foto avaliada pelo INPE como: Desmatamento (Corte Raso) (Solo exposto)



Latitude informada	-11.321083
Longitude informada	-57.866111
Data da foto	2008-03-01
Municipio/UF	Juara/MT
Projeto	SEMA
Ponto SEMA	942
Avaliacao SEMA	Área desmatada recentemente.
Data avaliacao INPE	2008-04-17 15:34:12
Avaliacao INPE	**Desmatamento**
Detalhamento1/Detalhamento2	**Corte Raso/Solo exposto**
Explicacao do Avaliador	Mesmo local da foto 5443. Agora com a câmera apontada para o polígono mapeado pelo DETER.

Foto avaliada pelo INPE como: Desmatamento (Corte Raso) (Solo exposto)



Latitude informada	-10.579619
Longitude informada	-57.48975
Data da foto	2008-03-01
Municipio/UF	Juara/MT
Projeto	SEMA
Ponto SEMA	983
Avaliacao SEMA	área desmatada e queimada recente.
Data avaliacao INPE	2008-04-17 15:32:17
Avaliacao INPE	**Desmatamento**
Detalhamento1/Detalhamento2	**Corte Raso/Solo exposto**
Explicacao do Avaliador	

Foto avaliada pelo INPE como: Desmatamento (Corte Raso) (Solo exposto)



Latitude informada	-10.694517
Longitude informada	-57.545578
Data da foto	2008-03-01
Municipio/UF	Juara/MT
Projeto	SEMA
Ponto SEMA	985
Avaliacao SEMA	Área queimada com vegetação rasteira de pastagem
Data avaliacao INPE	2008-04-17 15:35:07
Avaliacao INPE	**Desmatamento**
Detalhamento1/Detalhamento2	**Corte Raso/Solo exposto**
Explicacao do Avaliador	

Foto avaliada pelo INPE como: Desmatamento (Corte Raso) (Solo exposto)



Latitude informada	-10.579975
Longitude informada	-57.774517
Data da foto	2008-03-01
Municipio/UF	Juara/MT
Projeto	SEMA
Ponto SEMA	989
Avaliacao SEMA	Desmate a corte raso e queimada em meados do ano de 2007.
Data avaliacao INPE	2008-04-17 15:39:33
Avaliacao INPE	**Desmatamento**
Detalhamento1/Detalhamento2	**Corte Raso/Solo exposto**
Explicacao do Avaliador	

Foto avaliada pelo INPE como: Desmatamento (Corte Raso) (Solo exposto)



Latitude informada	-10.567739
Longitude informada	-57.782453
Data da foto	2008-03-01
Municipio/UF	Juara/MT
Projeto	SEMA
Ponto SEMA	991
Avaliacao SEMA	Desmate a corte raso e queimada em meados do ano de 2007.
Data avaliacao INPE	2008-04-25 21:29:11
Avaliacao INPE	**Desmatamento**
Detalhamento1/Detalhamento2	**Corte Raso/Solo exposto**
Explicacao do Avaliador	Área já completamente degradada.

Foto avaliada pelo INPE como: Desmatamento (Corte Raso) (Solo exposto)



Latitude informada	-11.500972
Longitude informada	-59.032856
Data da foto	2008-03-01
Municipio/UF	Juína/MT
Projeto	SEMA
Ponto SEMA	86
Avaliacao SEMA	Desmate recente(garimpo)
Data avaliacao INPE	2008-04-17 15:40:23
Avaliacao INPE	**Desmatamento**
Detalhamento1/Detalhamento2	**Corte Raso/Solo exposto**
Explicacao do Avaliador	

Foto avaliada pelo INPE como: Desmatamento (Corte Raso) (Solo exposto)



Latitude informada	-11.657683
Longitude informada	-58.494206
Data da foto	2008-03-01
Municipio/UF	Juína/MT
Projeto	SEMA
Ponto SEMA	845
Avaliacao SEMA	Desmate e fogo
Data avaliacao INPE	2008-04-17 15:00:40
Avaliacao INPE	**Desmatamento**
Detalhamento1/Detalhamento2	**Corte Raso/Solo exposto**
Explicacao do Avaliador	

Foto avaliada pelo INPE como: Desmatamento (Corte Raso) (Solo exposto)



Latitude informada	-10.314944
Longitude informada	-58.630722
Data da foto	2008-03-01
Municipio/UF	Juruena/MT
Projeto	SEMA
Ponto SEMA	1026
Avaliacao SEMA	Area desmatada a corte raso recente apresentando vestigios de queima.
Data avaliacao INPE	2008-04-25 21:25:55
Avaliacao INPE	**Desmatamento**
Detalhamento1/Detalhamento2	**Corte Raso/Solo exposto**
Explicacao do Avaliador	Área de corte raso.

Foto avaliada pelo INPE como: Desmatamento (Corte Raso) (Solo exposto)



Latitude informada	-10.431
Longitude informada	-58.656167
Data da foto	2008-03-01
Municipio/UF	Juruena/MT
Projeto	SEMA
Ponto SEMA	1028
Avaliacao SEMA	Area desmatada a corte raso recente apresentando pastagens e vestigios de queima.
Data avaliacao INPE	2008-04-25 21:33:23
Avaliacao INPE	**Desmatamento**
Detalhamento1/Detalhamento2	**Corte Raso/Solo exposto**
Explicacao do Avaliador	Área de corte raso.

Foto avaliada pelo INPE como: Desmatamento (Corte Raso) (Solo exposto)



Latitude informada	-12.985289
Longitude informada	-56.573314
Data da foto	2008-03-01
Municipio/UF	Lucas do Rio Verde/MT
Projeto	SEMA
Ponto SEMA	600
Avaliacao SEMA	queimada e desmatamento
Data avaliacao INPE	2008-04-25 21:52:26
Avaliacao INPE	**Desmatamento**
Detalhamento1/Detalhamento2	**Corte Raso/Solo exposto**
Explicacao do Avaliador	Área de corte raso. Restam poucas árvores, predomínio de gramíneas.

Foto avaliada pelo INPE como: Desmatamento (Corte Raso) (Solo exposto)



Latitude informada	-10.697158
Longitude informada	-53.787842
Data da foto	2008-03-01
Municipio/UF	Marcelândia/MT
Projeto	SEMA
Ponto SEMA	330
Avaliacao SEMA	Área de floresta queimada
Data avaliacao INPE	2008-04-25 22:04:36
Avaliacao INPE	**Desmatamento**
Detalhamento1/Detalhamento2	**Corte Raso/Solo exposto**
Explicacao do Avaliador	Área totalmente degradada, já em estágio de solo exposto.

Foto avaliada pelo INPE como: Desmatamento (Corte Raso) (Solo exposto)



Latitude informada	-11.191475
Longitude informada	-52.335369
Data da foto	2008-03-01
Municipio/UF	São Félix do Araguaia/MT
Projeto	SEMA
Ponto SEMA	333
Avaliacao SEMA	Queimada antiga
Data avaliacao INPE	2008-04-25 22:08:26
Avaliacao INPE	**Desmatamento**
Detalhamento1/Detalhamento2	**Corte Raso/Solo exposto**
Explicacao do Avaliador	Área de corte raso, submetida a fogo.

Foto avaliada pelo INPE como: Desmatamento (Corte Raso) (Solo exposto)



Latitude informada	-11.168561
Longitude informada	-54.264956
Data da foto	2008-03-01
Municipio/UF	Marcelândia/MT
Projeto	SEMA
Ponto SEMA	478
Avaliacao SEMA	Área desmatada e queimada
Data avaliacao INPE	2008-04-15 13:47:05
Avaliacao INPE	**Desmatamento**
Detalhamento1/Detalhamento2	**Corte Raso/Solo exposto**
Explicacao do Avaliador	

Foto avaliada pelo INPE como: Desmatamento (Corte Raso) (Solo exposto)



Latitude informada	-10.564986
Longitude informada	-53.914353
Data da foto	2008-03-01
Municipio/UF	Peixoto de Azevedo/MT
Projeto	SEMA
Ponto SEMA	500
Avaliacao SEMA	Extensa área queimada
Data avaliacao INPE	2008-04-25 23:01:06
Avaliacao INPE	**Desmatamento**
Detalhamento1/Detalhamento2	**Corte Raso/Solo exposto**
Explicacao do Avaliador	Área totalemente desmatada, praticamente em estágio de solo exposto.

Foto avaliada pelo INPE como: Desmatamento (Corte Raso) (Solo exposto)



Latitude informada	-10.564744
Longitude informada	-53.824464
Data da foto	2008-03-01
Municipio/UF	Marcelândia/MT
Projeto	SEMA
Ponto SEMA	502
Avaliacao SEMA	Área queimada
Data avaliacao INPE	2008-04-25 23:06:37
Avaliacao INPE	**Desmatamento**
Detalhamento1/Detalhamento2	**Corte Raso/Solo exposto**
Explicacao do Avaliador	Área compeltamente desmatada. Praticamente em estágio de solo exposto.

Foto avaliada pelo INPE como: Desmatamento (Corte Raso) (Solo exposto)



Latitude informada	-10.649458
Longitude informada	-53.888742
Data da foto	2008-03-01
Municipio/UF	Marcelândia/MT
Projeto	SEMA
Ponto SEMA	504
Avaliacao SEMA	Extensa área queimada
Data avaliacao INPE	2008-04-15 14:23:21
Avaliacao INPE	**Desmatamento**
Detalhamento1/Detalhamento2	**Corte Raso/Solo exposto**
Explicacao do Avaliador	

Foto avaliada pelo INPE como: Desmatamento (Corte Raso) (Solo exposto)



Latitude informada	-10.599478
Longitude informada	-54.374303
Data da foto	2008-03-01
Municipio/UF	Marcelândia/MT
Projeto	SEMA
Ponto SEMA	506
Avaliacao SEMA	Desmate com queima de restos florestais
Data avaliacao INPE	2008-04-15 14:25:09
Avaliacao INPE	**Desmatamento**
Detalhamento1/Detalhamento2	**Corte Raso/Solo exposto**
Explicacao do Avaliador	

Foto avaliada pelo INPE como: Desmatamento (Corte Raso) (Solo exposto)



Latitude informada	-11.049394
Longitude informada	-53.855294
Data da foto	2008-03-01
Municipio/UF	Marcelândia/MT
Projeto	SEMA
Ponto SEMA	726
Avaliacao SEMA	desmate antigo com queimada
Data avaliacao INPE	2008-04-15 15:27:21
Avaliacao INPE	**Desmatamento**
Detalhamento1/Detalhamento2	**Corte Raso/Solo exposto**
Explicacao do Avaliador	

Foto avaliada pelo INPE como: Desmatamento (Corte Raso) (Solo exposto)



Latitude informada	-10.745008
Longitude informada	-53.918814
Data da foto	2008-03-01
Municipio/UF	Marcelândia/MT
Projeto	SEMA
Ponto SEMA	1101
Avaliacao SEMA	Área utilizada como pastagem (tres áreas próximas), Área queimada e desmatada que será utilizada como pastagem
Data avaliacao INPE	2008-04-25 23:49:34
Avaliacao INPE	**Desmatamento**
Detalhamento1/Detalhamento2	**Corte Raso/Solo exposto**
Explicacao do Avaliador	Área de solo exposto ao fundo da foto.

Foto avaliada pelo INPE como: Desmatamento (Corte Raso) (Solo exposto)



Latitude informada	-12.740861
Longitude informada	-57.085806
Data da foto	2008-03-01
Municipio/UF	Nova Maringá/MT
Projeto	SEMA
Ponto SEMA	380
Avaliacao SEMA	Desmate antigo com presença de restos de exploração e inicio de regeneração natural.
Data avaliacao INPE	2008-04-26 00:18:30
Avaliacao INPE	**Desmatamento**
Detalhamento1/Detalhamento2	**Corte Raso/Solo exposto**
Explicacao do Avaliador	Estágio avançado de degradação. Praticamente solo exposto no primeiro plano da foto e ao fundo sinais de exploração intensa.

Foto avaliada pelo INPE como: Desmatamento (Corte Raso) (Solo exposto)



Latitude informada	-13.929531
Longitude informada	-56.236278
Data da foto	2008-03-01
Municipio/UF	Nova Mutum/MT
Projeto	SEMA
Ponto SEMA	114
Avaliacao SEMA	Area aberta com autorização
Data avaliacao INPE	2008-04-15 16:57:24
Avaliacao INPE	**Desmatamento**
Detalhamento1/Detalhamento2	**Corte Raso/Solo exposto**
Explicacao do Avaliador	

Foto avaliada pelo INPE como: Desmatamento (Corte Raso) (Solo exposto)



Latitude informada	-11.122197
Longitude informada	-54.718844
Data da foto	2008-03-01
Municipio/UF	Nova Santa Helena/MT
Projeto	SEMA
Ponto SEMA	481
Avaliacao SEMA	área desmatada recentemente, não foi encontrado nenhum trator no local.
Data avaliacao INPE	2008-04-15 16:59:36
Avaliacao INPE	**Desmatamento**
Detalhamento1/Detalhamento2	**Corte Raso/Solo exposto**
Explicacao do Avaliador	

Foto avaliada pelo INPE como: Desmatamento (Corte Raso) (Solo exposto)



Latitude informada	-12.757061
Longitude informada	-55.024633
Data da foto	2008-03-01
Municipio/UF	Nova Ubiratã/MT
Projeto	SEMA
Ponto SEMA	573
Avaliacao SEMA	Área com derrubada recente feita com correntes, posteriormente colocada fogo.
Data avaliacao INPE	2008-04-15 11:50:34
Avaliacao INPE	**Desmatamento**
Detalhamento1/Detalhamento2	**Corte Raso/Solo exposto**
Explicacao do Avaliador	Área de corte raso, submetida a fogo.

Foto avaliada pelo INPE como: Desmatamento (Corte Raso) (Solo exposto)



Latitude informada	-9.354797
Longitude informada	-56.854692
Data da foto	2008-03-01
Municipio/UF	Paranaíta/MT
Projeto	SEMA
Ponto SEMA	51
Avaliacao SEMA	Desmate recente e fogo
Data avaliacao INPE	2008-04-15 16:35:07
Avaliacao INPE	**Desmatamento**
Detalhamento1/Detalhamento2	**Corte Raso/Solo exposto**
Explicacao do Avaliador	

Foto avaliada pelo INPE como: Desmatamento (Corte Raso) (Solo exposto)



Latitude informada	-10.463172
Longitude informada	-53.685756
Data da foto	2008-03-01
Municipio/UF	Peixoto de Azevedo/MT
Projeto	SEMA
Ponto SEMA	531
Avaliacao SEMA	Local indicado nas coordenadas é área queimada ,e após a queima hove a derrubada da floresta (degradação) fotos 01 e 02.
Data avaliacao INPE	2008-04-15 16:55:35
Avaliacao INPE	**Desmatamento**
Detalhamento1/Detalhamento2	**Corte Raso/Solo exposto**
Explicacao do Avaliador	

Foto avaliada pelo INPE como: Desmatamento (Corte Raso) (Solo exposto)



Latitude informada	-10.080703
Longitude informada	-53.955861
Data da foto	2008-03-01
Municipio/UF	Peixoto de Azevedo/MT
Projeto	SEMA
Ponto SEMA	788
Avaliacao SEMA	O local indicado nas coordenadas é área que foi queimada, logo em seguida houve desmate, não corresponde ao período indicado pelo Deter.
Data avaliacao INPE	2008-04-15 17:54:08
Avaliacao INPE	**Desmatamento**
Detalhamento1/Detalhamento2	**Corte Raso/Solo exposto**
Explicacao do Avaliador	

Foto avaliada pelo INPE como: Desmatamento (Corte Raso) (Solo exposto)



Latitude informada	-9.959069
Longitude informada	-53.865061
Data da foto	2008-03-01
Municipio/UF	Peixoto de Azevedo/MT
Projeto	SEMA
Ponto SEMA	800
Avaliacao SEMA	O local indicado é área que foi queimada , desmatad para plantação de pastagens, fotos 01 e 02.
Data avaliacao INPE	2008-04-15 18:00:12
Avaliacao INPE	**Desmatamento**
Detalhamento1/Detalhamento2	**Corte Raso/Solo exposto**
Explicacao do Avaliador	e fogo

Foto avaliada pelo INPE como: Desmatamento (Corte Raso) (Solo exposto)



Latitude informada	-12.064461
Longitude informada	-55.036192
Data da foto	2008-03-01
Municipio/UF	Santa Carmem/MT
Projeto	SEMA
Ponto SEMA	259
Avaliacao SEMA	O local indicado é área que sofreu queimada e foi desmatada para plantio.
Data avaliacao INPE	2008-04-16 09:45:26
Avaliacao INPE	**Desmatamento**
Detalhamento1/Detalhamento2	**Corte Raso/Solo exposto**
Explicacao do Avaliador	

Foto avaliada pelo INPE como: Desmatamento (Corte Raso) (Solo exposto)



Latitude informada	-12.074392
Longitude informada	-55.049128
Data da foto	2008-03-01
Municipio/UF	Santa Carmem/MT
Projeto	SEMA
Ponto SEMA	260
Avaliacao SEMA	O local indicado é área que sofreu queimada e foi desmatada para plantio.
Data avaliacao INPE	2008-04-16 09:45:52
Avaliacao INPE	**Desmatamento**
Detalhamento1/Detalhamento2	**Corte Raso/Solo exposto**
Explicacao do Avaliador	

Foto avaliada pelo INPE como: Desmatamento (Corte Raso) (Solo exposto)



Latitude informada	-12.099233
Longitude informada	-55.025378
Data da foto	2008-03-01
Municipio/UF	Santa Carmem/MT
Projeto	SEMA
Ponto SEMA	422
Avaliacao SEMA	Área desmatada e queimada .
Data avaliacao INPE	2008-04-15 15:13:38
Avaliacao INPE	**Desmatamento**
Detalhamento1/Detalhamento2	**Corte Raso/Solo exposto**
Explicacao do Avaliador	

Foto avaliada pelo INPE como: Desmatamento (Corte Raso) (Solo exposto)



Latitude informada	-11.292131
Longitude informada	-52.684053
Data da foto	2008-03-01
Municipio/UF	São Félix do Araguaia/MT
Projeto	SEMA
Ponto SEMA	659
Avaliacao SEMA	Area desmatada a corte raso e seguida de fogo em área de floresta.
Data avaliacao INPE	2008-04-15 15:56:19
Avaliacao INPE	**Desmatamento**
Detalhamento1/Detalhamento2	**Corte Raso/Solo exposto**
Explicacao do Avaliador	

Foto avaliada pelo INPE como: Desmatamento (Corte Raso) (Solo exposto)



Latitude informada	-12.424278
Longitude informada	-55.556333
Data da foto	2008-03-01
Municipio/UF	Sorriso/MT
Projeto	SEMA
Ponto SEMA	408
Avaliacao SEMA	Area de Assentamento.
Data avaliacao INPE	2008-04-16 10:29:41
Avaliacao INPE	**Desmatamento**
Detalhamento1/Detalhamento2	**Corte Raso/Solo exposto**
Explicacao do Avaliador	

Foto avaliada pelo INPE como: Desmatamento (Corte Raso) (Solo exposto)



Latitude informada	-11.568772
Longitude informada	-54.316625
Data da foto	2008-03-01
Municipio/UF	União do Sul/MT
Projeto	SEMA
Ponto SEMA	288 e 289
Avaliacao SEMA	área desmatada e queimada
Data avaliacao INPE	2008-04-24 21:56:12
Avaliacao INPE	**Desmatamento**
Detalhamento1/Detalhamento2	**Corte Raso/Solo exposto**
Explicacao do Avaliador	

ANEXO B – DESMATAMENTO DEGRADAÇÃO PROGRESSIVA

Foto avaliada pelo INPE como: Desmatamento (Degradacao Progressiva) (Corte seletivo)



Latitude informada	-11.2635
Longitude informada	-54.74375
Data da foto	2008-03-01
Municipio/UF	Cláudia/MT
Projeto	SEMA
Ponto SEMA	569
Avaliacao SEMA	O local indicado é área de mata intacta, área de reserva.
Data avaliacao INPE	2008-04-17 11:37:07
Avaliacao INPE	**Desmatamento**
Detalhamento1/Detalhamento2	**Degradacao Progressiva/Corte seletivo**
Explicacao do Avaliador	Além do dossel aberto, esta área apresenta indícios de alteração em imagem Landsat.

Foto avaliada pelo INPE como: Desmatamento (Degradacao Progressiva) (Corte seletivo)



Latitude informada	-11.279167
Longitude informada	-55.379056
Data da foto	2008-03-01
Municipio/UF	Cláudia/MT
Projeto	SEMA
Ponto SEMA	457
Avaliacao SEMA	O local apresenta área de reserva, ao lado de uma pastagem.
Data avaliacao INPE	2008-04-17 17:25:41
Avaliacao INPE	**Desmatamento**
Detalhamento1/Detalhamento2	**Degradacao Progressiva/Corte seletivo**
Explicacao do Avaliador	

Foto avaliada pelo INPE como: Desmatamento (Degradacao Progressiva) (Corte seletivo)



Latitude informada	-11.39775
Longitude informada	-54.813889
Data da foto	2008-03-01
Municipio/UF	Cláudia/MT
Projeto	SEMA
Ponto SEMA	297
Avaliacao SEMA	O local indicado é área de mata intacta.
Data avaliacao INPE	2008-04-17 17:23:46
Avaliacao INPE	**Desmatamento**
Detalhamento1/Detalhamento2	**Degradacao Progressiva/Corte seletivo**
Explicacao do Avaliador	Há evidências na imagem Landsat e na foto, de extração seletiva de madeira.

Foto avaliada pelo INPE como: Desmatamento (Degradacao Progressiva) (Corte seletivo)



Latitude informada	-11.468028
Longitude informada	-55.277972
Data da foto	2008-03-01
Municipio/UF	Cláudia/MT
Projeto	SEMA
Ponto SEMA	296
Avaliacao SEMA	O local indicado nas coordenadas é área de desmate antigo, com corte seletivo.
Data avaliacao INPE	2008-04-17 11:16:20
Avaliacao INPE	**Desmatamento**
Detalhamento1/Detalhamento2	**Degradacao Progressiva/Corte seletivo**
Explicacao do Avaliador	Na imagem Landsat 2000 já havia estrada dando acesso a esta área. Área de exploração seletiva.

Foto avaliada pelo INPE como: Desmatamento (Degradacao Progressiva) (Corte seletivo)



Latitude informada	-11.389528
Longitude informada	-54.810194
Data da foto	2008-03-01
Municipio/UF	Cláudia/MT
Projeto	SEMA
Ponto SEMA	295
Avaliacao SEMA	O local indicado é área de mata intacta.
Data avaliacao INPE	2008-04-17 11:11:30
Avaliacao INPE	**Desmatamento**
Detalhamento1/Detalhamento2	**Degradacao Progressiva/Corte seletivo**
Explicacao do Avaliador	Foto de borda em que a mata parece aberta, com indivíduos jovens, sem estrutura florestal característica.

Foto avaliada pelo INPE como: Desmatamento (Degradacao Progressiva) (Corte seletivo)



Latitude informada	-11.273472
Longitude informada	-54.769194
Data da foto	2008-03-01
Municipio/UF	Cláudia/MT
Projeto	SEMA
Ponto SEMA	294
Avaliacao SEMA	O local indicado é área exploração seletiva da madeira(antiga).
Data avaliacao INPE	2008-04-16 11:54:13
Avaliacao INPE	**Desmatamento**
Detalhamento1/Detalhamento2	**Degradacao Progressiva/Corte seletivo**
Explicacao do Avaliador	Foto não informativa também: margem de floresta explorada. Há indícios de corte seletivo na imagem Landsat.

Foto avaliada pelo INPE como: Desmatamento (Degradacao Progressiva) (Corte seletivo)



Latitude informada	-13.350914
Longitude informada	-52.849333
Data da foto	2008-03-01
Municipio/UF	Canarana/MT
Projeto	SEMA
Ponto SEMA	692
Avaliacao SEMA	o ponto encontra-se dentro da mata
Data avaliacao INPE	2008-04-16 16:18:24
Avaliacao INPE	**Desmatamento**
Detalhamento1/Detalhamento2	**Degradacao Progressiva/Corte seletivo**
Explicacao do Avaliador	

Foto avaliada pelo INPE como: Desmatamento (Degradacao Progressiva) (Corte seletivo)



Latitude informada	-13.356536
Longitude informada	-52.818944
Data da foto	2008-03-01
Municipio/UF	Canarana/MT
Projeto	SEMA
Ponto SEMA	691
Avaliacao SEMA	o ponto encontra-se dentro da mata
Data avaliacao INPE	2008-04-16 16:15:28
Avaliacao INPE	**Desmatamento**
Detalhamento1/Detalhamento2	**Degradacao Progressiva/Corte seletivo**
Explicacao do Avaliador	O dossel fortemente alterado e o ramal de arraste onde se encontra o carro mostram tratar-se de uma área de exploração seletiva.

Foto avaliada pelo INPE como: Desmatamento (Degradacao Progressiva) (Corte seletivo)



Latitude informada	-13.352044
Longitude informada	-52.827997
Data da foto	2008-03-01
Municipio/UF	Canarana/MT
Projeto	SEMA
Ponto SEMA	690
Avaliacao SEMA	o ponto encontra-se dentro da mata
Data avaliacao INPE	2008-04-16 16:13:51
Avaliacao INPE	**Desmatamento**
Detalhamento1/Detalhamento2	**Degradacao Progressiva/Corte seletivo**
Explicacao do Avaliador	É possível ver o dossel aberto, que a luz transpassa sem dificuldades.

Foto avaliada pelo INPE como: Desmatamento (Degradacao Progressiva) (Corte seletivo)



Latitude informada	-13.142
Longitude informada	-52.468472
Data da foto	2008-03-01
Municipio/UF	Canarana/MT
Projeto	SEMA
Ponto SEMA	653
Avaliacao SEMA	area aberta antiga
Data avaliacao INPE	2008-04-16 16:08:45
Avaliacao INPE	**Desmatamento**
Detalhamento1/Detalhamento2	**Degradacao Progressiva/Corte seletivo**
Explicacao do Avaliador	Apesar da foto estar um pouco distante, é possível ver quanto o dossel está degradado no ponto onde está o limite do polígono DETER.

Foto avaliada pelo INPE como: Desmatamento (Degradacao Progressiva) (Corte seletivo)



Latitude informada	-13.178411
Longitude informada	-52.831142
Data da foto	2008-03-01
Municipio/UF	Canarana/MT
Projeto	SEMA
Ponto SEMA	360
Avaliacao SEMA	o ponto encontra-se dentro da mata que faz divisa com pastagem antiga
Data avaliacao INPE	2008-04-16 16:00:20
Avaliacao INPE	**Desmatamento**
Detalhamento1/Detalhamento2	**Degradacao Progressiva/Corte seletivo**
Explicacao do Avaliador	Na imagem Landsat é possível ver os ramais de uma área de exploração seletiva.

Foto avaliada pelo INPE como: Desmatamento (Degradacao Progressiva) (Corte seletivo)



Latitude informada	-10.259861
Longitude informada	-59.195667
Data da foto	2008-03-01
Municipio/UF	Aripuanã/MT
Projeto	SEMA
Ponto SEMA	88
Avaliacao SEMA	Sede do lote do P.A. Milagrosa
Data avaliacao INPE	2008-04-15 15:26:12
Avaliacao INPE	**Desmatamento**
Detalhamento1/Detalhamento2	**Degradacao Progressiva/Corte seletivo**
Explicacao do Avaliador	Apesar da fotografia mostrar mais o quintal do assentado, é possível perceber ao fundo a situação do dossel, do que restou da floresta.

Foto avaliada pelo INPE como: Desmatamento (Degradacao Progressiva) (Corte seletivo)



Latitude informada	-9.789839
Longitude informada	-56.214539
Data da foto	2008-03-01
Municipio/UF	Alta Floresta/MT
Projeto	SEMA
Ponto SEMA	1063
Avaliacao SEMA	Dentro de área de floresta
Data avaliacao INPE	2008-04-15 15:11:23
Avaliacao INPE	**Desmatamento**
Detalhamento1/Detalhamento2	**Degradacao Progressiva/Corte seletivo**
Explicacao do Avaliador	A fotografia mostra uma clareira na floresta, onde já ocorre uma regeneração muito inicial. Mais ao fundo é possível ver um dossel completamente aberto.

Foto avaliada pelo INPE como: Desmatamento (Degradacao Progressiva) (Corte seletivo)



Latitude informada	-9.80225
Longitude informada	-56.212228
Data da foto	2008-03-01
Municipio/UF	Alta Floresta/MT
Projeto	SEMA
Ponto SEMA	1061
Avaliacao SEMA	Dentro de área de floresta
Data avaliacao INPE	2008-04-15 15:02:57
Avaliacao INPE	**Desmatamento**
Detalhamento1/Detalhamento2	**Degradacao Progressiva/Corte seletivo**
Explicacao do Avaliador	Na imagem Landsat e na foto é possível verificar sinais de extração seletiva de madeira.

Foto avaliada pelo INPE como: Desmatamento (Degradacao Progressiva) (Corte seletivo)



Latitude informada	-9.636483
Longitude informada	-56.246953
Data da foto	2008-03-01
Municipio/UF	Alta Floresta/MT
Projeto	SEMA
Ponto SEMA	822
Avaliacao SEMA	Limpeza de pastagem (a esquerda da foto)
Data avaliacao INPE	2008-04-15 14:54:33
Avaliacao INPE	**Desmatamento**
Detalhamento1/Detalhamento2	**Degradacao Progressiva/Corte seletivo**
Explicacao do Avaliador	Diferentemente do comentário da SEMA, a foto aponta para o limite do polígono onde é possível perceber a floresta muito alterada.

Foto avaliada pelo INPE como: Desmatamento (Degradacao Progressiva) (Corte seletivo)



Latitude informada	-12.209856
Longitude informada	-55.030603
Data da foto	2008-03-01
Municipio/UF	Feliz Natal/MT
Projeto	SEMA
Ponto SEMA	891
Avaliacao SEMA	Ponto na floresta com ocorrência de uma clareira nas proximidades
Data avaliacao INPE	2008-04-16 18:17:37
Avaliacao INPE	**Desmatamento**
Detalhamento1/Detalhamento2	**Degradacao Progressiva/Corte seletivo**
Explicacao do Avaliador	

Foto avaliada pelo INPE como: Desmatamento (Degradacao Progressiva) (Corte seletivo)



Latitude informada	-11.865442
Longitude informada	-55.931758
Data da foto	2008-03-01
Municipio/UF	Tapurah/MT
Projeto	SEMA
Ponto SEMA	280
Avaliacao SEMA	Vegetação nativa sem indício de exploração recente.
Data avaliacao INPE	2008-04-16 18:26:26
Avaliacao INPE	**Desmatamento**
Detalhamento1/Detalhamento2	**Degradacao Progressiva/Corte seletivo**
Explicacao do Avaliador	A julgar pela juquira no local, a exploração foi intensa.

Foto avaliada pelo INPE como: Desmatamento (Degradacao Progressiva) (Corte seletivo)



Latitude informada	-11.886236
Longitude informada	-55.935158
Data da foto	2008-03-01
Municipio/UF	Tapurah/MT
Projeto	SEMA
Ponto SEMA	282
Avaliacao SEMA	Indício de exploração seletiva antigo.
Data avaliacao INPE	2008-04-16 18:27:40
Avaliacao INPE	**Desmatamento**
Detalhamento1/Detalhamento2	**Degradacao Progressiva/Corte seletivo**
Explicacao do Avaliador	

Foto avaliada pelo INPE como: Desmatamento (Degradacao Progressiva) (Corte seletivo)



Latitude informada	-11.889714
Longitude informada	-55.973764
Data da foto	2008-03-01
Municipio/UF	Tapurah/MT
Projeto	SEMA
Ponto SEMA	284
Avaliacao SEMA	Vegetação nativa - sem indício de exploração recente.
Data avaliacao INPE	2008-04-16 18:28:05
Avaliacao INPE	**Desmatamento**
Detalhamento1/Detalhamento2	**Degradacao Progressiva/Corte seletivo**
Explicacao do Avaliador	

Foto avaliada pelo INPE como: Desmatamento (Degradacao Progressiva) (Corte seletivo)



Latitude informada	-11.595833
Longitude informada	-55.761667
Data da foto	2008-03-01
Municipio/UF	Tapurah/MT
Projeto	SEMA
Ponto SEMA	354
Avaliacao SEMA	Exploração seletiva recente
Data avaliacao INPE	2008-04-16 18:31:54
Avaliacao INPE	**Desmatamento**
Detalhamento1/Detalhamento2	**Degradacao Progressiva/Corte seletivo**
Explicacao do Avaliador	Apesar da foto não permitir uma avaliação mais ampla do local, a imagem Landsat mostra claros sinais de exploração seletiva, condizente com a explicação da SEMA.

Foto avaliada pelo INPE como: Desmatamento (Degradacao Progressiva) (Corte seletivo)



Latitude informada	-11.790983
Longitude informada	-55.931506
Data da foto	2008-03-01
Municipio/UF	Tapurah/MT
Projeto	SEMA
Ponto SEMA	1113
Avaliacao SEMA	Vegetação nativa - sem indício de exploração recente.
Data avaliacao INPE	2008-04-16 18:43:49
Avaliacao INPE	**Desmatamento**
Detalhamento1/Detalhamento2	**Degradacao Progressiva/Corte seletivo**
Explicacao do Avaliador	

Foto avaliada pelo INPE como: Desmatamento (Degradacao Progressiva) (Corte seletivo)



Latitude informada	-11.801039
Longitude informada	-55.9081
Data da foto	2008-03-01
Municipio/UF	Tapurah/MT
Projeto	SEMA
Ponto SEMA	1114
Avaliacao SEMA	Vegetação nativa - sem indício de exploração recente.
Data avaliacao INPE	2008-04-16 18:47:13
Avaliacao INPE	**Desmatamento**
Detalhamento1/Detalhamento2	**Degradacao Progressiva/Corte seletivo**
Explicacao do Avaliador	

Foto avaliada pelo INPE como: Desmatamento (Degradacao Progressiva) (Corte seletivo)



Latitude informada	-11.975731
Longitude informada	-55.914031
Data da foto	2008-03-01
Municipio/UF	Tapurah/MT
Projeto	SEMA
Ponto SEMA	1115
Avaliacao SEMA	Indício de exploração seletiva recente.
Data avaliacao INPE	2008-04-16 18:47:45
Avaliacao INPE	**Desmatamento**
Detalhamento1/Detalhamento2	**Degradacao Progressiva/Corte seletivo**
Explicacao do Avaliador	

Foto avaliada pelo INPE como: Desmatamento (Degradacao Progressiva) (Corte seletivo)



Latitude informada	-11.966592
Longitude informada	-55.941939
Data da foto	2008-03-01
Municipio/UF	Tapurah/MT
Projeto	SEMA
Ponto SEMA	1116
Avaliacao SEMA	Vegetação nativa - sem indício de exploração recente.
Data avaliacao INPE	2008-04-16 18:48:51
Avaliacao INPE	**Desmatamento**
Detalhamento1/Detalhamento2	**Degradacao Progressiva/Corte seletivo**
Explicacao do Avaliador	

Foto avaliada pelo INPE como: Desmatamento (Degradacao Progressiva) (Corte seletivo)



Latitude informada	-11.915886
Longitude informada	-55.965764
Data da foto	2008-03-01
Municipio/UF	Tapurah/MT
Projeto	SEMA
Ponto SEMA	1118
Avaliacao SEMA	Canal de arraste e/ou picadão com indício de exploração seletiva antiga.
Data avaliacao INPE	2008-04-16 18:56:00
Avaliacao INPE	**Desmatamento**
Detalhamento1/Detalhamento2	**Degradacao Progressiva/Corte seletivo**
Explicacao do Avaliador	

Foto avaliada pelo INPE como: Desmatamento (Degradacao Progressiva) (Corte seletivo)



Latitude informada	-11.914586
Longitude informada	-56.133217
Data da foto	2008-03-01
Municipio/UF	Tapurah/MT
Projeto	SEMA
Ponto SEMA	1123
Avaliacao SEMA	Área aberta para depósito de lixo.
Data avaliacao INPE	2008-04-16 19:01:35
Avaliacao INPE	**Desmatamento**
Detalhamento1/Detalhamento2	**Degradacao Progressiva/Corte seletivo**
Explicacao do Avaliador	É possível notar o dossel aberto, permitindo a passagem da luz do lado oposto da floresta.

Foto avaliada pelo INPE como: Desmatamento (Degradacao Progressiva) (Corte seletivo)



Latitude informada	-11.960511
Longitude informada	-56.202547
Data da foto	2008-03-01
Municipio/UF	Tapurah/MT
Projeto	SEMA
Ponto SEMA	1124
Avaliacao SEMA	Vegetação nativa - sem indício de exploração recente.
Data avaliacao INPE	2008-04-16 19:02:08
Avaliacao INPE	**Desmatamento**
Detalhamento1/Detalhamento2	**Degradacao Progressiva/Corte seletivo**
Explicacao do Avaliador	

Foto avaliada pelo INPE como: Desmatamento (Degradacao Progressiva) (Corte seletivo)



Latitude informada	-11.739864
Longitude informada	-56.006378
Data da foto	2008-03-01
Municipio/UF	Tapurah/MT
Projeto	SEMA
Ponto SEMA	1132
Avaliacao SEMA	Vegetação nativa - sem indício de exploração recente.
Data avaliacao INPE	2008-04-16 19:03:01
Avaliacao INPE	**Desmatamento**
Detalhamento1/Detalhamento2	**Degradacao Progressiva/Corte seletivo**
Explicacao do Avaliador	

Foto avaliada pelo INPE como: Desmatamento (Degradacao Progressiva) (Corte seletivo)



Latitude informada	-12.146819
Longitude informada	-56.612222
Data da foto	2008-03-01
Municipio/UF	Tapurah/MT
Projeto	SEMA
Ponto SEMA	141
Avaliacao SEMA	Aréa de floresta com exploração seletiva.
Data avaliacao INPE	2008-04-16 19:06:34
Avaliacao INPE	**Desmatamento**
Detalhamento1/Detalhamento2	**Degradacao Progressiva/Corte seletivo**
Explicacao do Avaliador	

Foto avaliada pelo INPE como: Desmatamento (Degradacao Progressiva) (Corte seletivo)



Latitude informada	-12.210642
Longitude informada	-56.583517
Data da foto	2008-03-01
Municipio/UF	Tapurah/MT
Projeto	SEMA
Ponto SEMA	142
Avaliacao SEMA	Area de floresta sem vestigio de exploração.
Data avaliacao INPE	2008-04-16 19:09:57
Avaliacao INPE	**Desmatamento**
Detalhamento1/Detalhamento2	**Degradacao Progressiva/Corte seletivo**
Explicacao do Avaliador	Diferentemente do observado pela SEMA, a área encontra-se muito degradada, o que é evidenciado pelas condições do dossel florestal.

Foto avaliada pelo INPE como: Desmatamento (Degradacao Progressiva) (Corte seletivo)



Latitude informada	-11.056556
Longitude informada	-55.089503
Data da foto	2008-03-01
Municipio/UF	Itaúba/MT
Projeto	SEMA
Ponto SEMA	174
Avaliacao SEMA	Manejo Florestal
Data avaliacao INPE	2008-04-17 15:09:53
Avaliacao INPE	**Desmatamento**
Detalhamento1/Detalhamento2	**Degradacao Progressiva/Corte seletivo**
Explicacao do Avaliador	Foto pouco informativa, mas mostra acesso ao interior da mata.

Foto avaliada pelo INPE como: Desmatamento (Degradacao Progressiva) (Corte seletivo)



Latitude informada	-11.311278
Longitude informada	-57.901722
Data da foto	2008-03-01
Municipio/UF	Juara/MT
Projeto	SEMA
Ponto SEMA	168
Avaliacao SEMA	Área explorada antiga.
Data avaliacao INPE	2008-04-17 15:24:04
Avaliacao INPE	**Desmatamento**
Detalhamento1/Detalhamento2	**Degradacao Progressiva/Corte seletivo**
Explicacao do Avaliador	

Foto avaliada pelo INPE como: Desmatamento (Degradacao Progressiva) (Corte seletivo)



Latitude informada	-11.038806
Longitude informada	-57.808528
Data da foto	2008-03-01
Municipio/UF	Juara/MT
Projeto	SEMA
Ponto SEMA	177
Avaliacao SEMA	Área explorada, rodeada com pastagem
Data avaliacao INPE	2008-04-17 15:25:45
Avaliacao INPE	**Desmatamento**
Detalhamento1/Detalhamento2	**Degradacao Progressiva/Corte seletivo**
Explicacao do Avaliador	

Foto avaliada pelo INPE como: Desmatamento (Degradacao Progressiva) (Corte seletivo)



Latitude informada	-11.342694
Longitude informada	-57.893222
Data da foto	2008-03-01
Municipio/UF	Juara/MT
Projeto	SEMA
Ponto SEMA	940
Avaliacao SEMA	Área explorada antiga.
Data avaliacao INPE	2008-04-17 15:29:16
Avaliacao INPE	**Desmatamento**
Detalhamento1/Detalhamento2	**Degradacao Progressiva/Corte seletivo**
Explicacao do Avaliador	

Foto avaliada pelo INPE como: Desmatamento (Degradacao Progressiva) (Corte seletivo)



Latitude informada	-11.227667
Longitude informada	-57.699556
Data da foto	2008-03-01
Municipio/UF	Juara/MT
Projeto	SEMA
Ponto SEMA	948
Avaliacao SEMA	Área explorada antiga.
Data avaliacao INPE	2008-04-17 15:32:31
Avaliacao INPE	**Desmatamento**
Detalhamento1/Detalhamento2	**Degradacao Progressiva/Corte seletivo**
Explicacao do Avaliador	

Foto avaliada pelo INPE como: Desmatamento (Degradacao Progressiva) (Corte seletivo)



Latitude informada	-11.213861
Longitude informada	-57.697944
Data da foto	2008-03-01
Municipio/UF	Juara/MT
Projeto	SEMA
Ponto SEMA	949
Avaliacao SEMA	Área explorada antiga.
Data avaliacao INPE	2008-04-17 15:32:59
Avaliacao INPE	**Desmatamento**
Detalhamento1/Detalhamento2	**Degradacao Progressiva/Corte seletivo**
Explicacao do Avaliador	

Foto avaliada pelo INPE como: Desmatamento (Degradacao Progressiva) (Corte seletivo)



Latitude informada	-11.467469
Longitude informada	-58.928889
Data da foto	2008-03-01
Municipio/UF	Juína/MT
Projeto	SEMA
Ponto SEMA	923
Avaliacao SEMA	Vegetação intacta
Data avaliacao INPE	2008-04-17 15:41:30
Avaliacao INPE	**Desmatamento**
Detalhamento1/Detalhamento2	**Degradacao Progressiva/Corte seletivo**
Explicacao do Avaliador	

Foto avaliada pelo INPE como: Desmatamento (Degradacao Progressiva) (Corte seletivo)



Latitude informada	-11.19715
Longitude informada	-54.092278
Data da foto	2008-03-01
Municipio/UF	Marcelândia/MT
Projeto	SEMA
Ponto SEMA	470
Avaliacao SEMA	Mata queimada em regeneração
Data avaliacao INPE	2008-04-25 22:28:15
Avaliacao INPE	**Desmatamento**
Detalhamento1/Detalhamento2	**Degradacao Progressiva/Corte seletivo**
Explicacao do Avaliador	Estágio inicial de degradação, clareiras na floresta.

Foto avaliada pelo INPE como: Desmatamento (Degradacao Progressiva) (Corte seletivo)



Latitude informada	-10.267769
Longitude informada	-57.979597
Data da foto	2008-03-01
Municipio/UF	Nova Bandeirantes/MT
Projeto	SEMA
Ponto SEMA	839
Avaliacao SEMA	Desmate e queima em 2007
Data avaliacao INPE	2008-04-25 23:55:04
Avaliacao INPE	**Desmatamento**
Detalhamento1/Detalhamento2	**Degradacao Progressiva/Corte seletivo**
Explicacao do Avaliador	Sub-bosque aberto, apenas indivíduos jovens.

Foto avaliada pelo INPE como: Desmatamento (Degradacao Progressiva) (Corte seletivo)



Latitude informada	-12.88425
Longitude informada	-57.245972
Data da foto	2008-03-01
Municipio/UF	Nova Maringá/MT
Projeto	SEMA
Ponto SEMA	581
Avaliacao SEMA	Ponto localizado em vegetação de mata com regeneração natural.
Data avaliacao INPE	2008-04-26 00:23:54
Avaliacao INPE	**Desmatamento**
Detalhamento1/Detalhamento2	**Degradacao Progressiva/Corte seletivo**
Explicacao do Avaliador	Sinais de extração seletiva. Sub-bosque aberto, apenas indivíduos jovens, somente com troncos finos e muito iluminado.

Foto avaliada pelo INPE como: Desmatamento (Degradacao Progressiva) (Corte seletivo)



Latitude informada	-10.273053
Longitude informada	-57.395614
Data da foto	2008-03-01
Municipio/UF	Nova Monte Verde/MT
Projeto	SEMA
Ponto SEMA	1005
Avaliacao SEMA	Desmate em regeneração
Data avaliacao INPE	2008-04-26 00:30:20
Avaliacao INPE	**Desmatamento**
Detalhamento1/Detalhamento2	**Degradacao Progressiva/Corte seletivo**
Explicacao do Avaliador	Estágio avançado de degradação. Ausência total de árvores de grande porte.

Foto avaliada pelo INPE como: Desmatamento (Degradacao Progressiva) (Corte seletivo)



Latitude informada	-9.791997
Longitude informada	-57.411047
Data da foto	2008-03-01
Municipio/UF	Nova Monte Verde/MT
Projeto	SEMA
Ponto SEMA	1071
Avaliacao SEMA	Queimada em fase de regeneração
Data avaliacao INPE	2008-04-26 00:31:42
Avaliacao INPE	**Desmatamento**
Detalhamento1/Detalhamento2	**Degradacao Progressiva/Corte seletivo**
Explicacao do Avaliador	Estágio avançado de degradação. Ausência total de árvores de grande porte.

Foto avaliada pelo INPE como: Desmatamento (Degradacao Progressiva) (Corte seletivo)



Latitude informada	-14.008636
Longitude informada	-56.110397
Data da foto	2008-03-01
Municipio/UF	Nova Mutum/MT
Projeto	SEMA
Ponto SEMA	78
Avaliacao SEMA	Area de serrado sem vestigio de queimada/desmatamento/exploração seletiva
Data avaliacao INPE	2008-04-26 00:33:45
Avaliacao INPE	**Desmatamento**
Detalhamento1/Detalhamento2	**Degradacao Progressiva/Corte seletivo**
Explicacao do Avaliador	Estágio avançado de degradação. Ausência total de árvores de grande porte. Dossel totalmente aberto.

Foto avaliada pelo INPE como: Desmatamento (Degradacao Progressiva) (Corte seletivo)



Latitude informada	-10.828739
Longitude informada	-54.802467
Data da foto	2008-03-01
Municipio/UF	Nova Santa Helena/MT
Projeto	SEMA
Ponto SEMA	303
Avaliacao SEMA	área com autorização de exploração florestal de nº. 178/06, e LAU nº. 356/06. Foram extraídas as árvores de valor comercial, o proprietário esta aguardando para fazer o corte raso
Data avaliacao INPE	2008-04-15 16:58:06
Avaliacao INPE	**Desmatamento**
Detalhamento1/Detalhamento2	**Degradacao Progressiva/Corte seletivo**
Explicacao do Avaliador	

Foto avaliada pelo INPE como: Desmatamento (Degradacao Progressiva) (Corte seletivo)



Latitude informada	-10.677836
Longitude informada	-54.775883
Data da foto	2008-03-01
Municipio/UF	Nova Santa Helena/MT
Projeto	SEMA
Ponto SEMA	512
Avaliacao SEMA	área desmatada há alguns anos atrás, mas houve uma reforma de pastagens, ou seja, o proprietário gradeou a terra e plantou novamente
Data avaliacao INPE	2008-04-26 00:48:58
Avaliacao INPE	**Desmatamento**
Detalhamento1/Detalhamento2	**Degradacao Progressiva/Corte seletivo**
Explicacao do Avaliador	No primeiro plano a foto mostra a pastagem no lugar da área apontada pelo DETER. Ao fundo e possível observar degradação por corte seletivo.

Foto avaliada pelo INPE como: Desmatamento (Degradacao Progressiva) (Corte seletivo)



Latitude informada	-12.944878
Longitude informada	-55.142
Data da foto	2008-03-01
Municipio/UF	Nova Ubiratã/MT
Projeto	SEMA
Ponto SEMA	22
Avaliacao SEMA	Área de mata fechada, foi tirada madeira seletivamente, não há queimada/desmate.
Data avaliacao INPE	2008-04-26 00:57:55
Avaliacao INPE	**Desmatamento**
Detalhamento1/Detalhamento2	**Degradacao Progressiva/Corte seletivo**
Explicacao do Avaliador	Estágio avançado de degradação. Dossel completamente aberto, ausência de árvores de grande porte.

Foto avaliada pelo INPE como: Desmatamento (Degradacao Progressiva) (Corte seletivo)



Latitude informada	-12.905464
Longitude informada	-55.1393
Data da foto	2008-03-01
Municipio/UF	Nova Ubiratã/MT
Projeto	SEMA
Ponto SEMA	597
Avaliacao SEMA	Área de Reserva Legal intacta, sem vistígio de queimada/desmate.
Data avaliacao INPE	2008-04-15 16:12:22
Avaliacao INPE	**Desmatamento**
Detalhamento1/Detalhamento2	**Degradacao Progressiva/Corte seletivo**
Explicacao do Avaliador	Árvores de pequeno porte para uma reserva legal intacta.

Foto avaliada pelo INPE como: Desmatamento (Degradacao Progressiva) (Corte seletivo)



Latitude informada	-13.073806
Longitude informada	-54.275111
Data da foto	2008-03-01
Municipio/UF	Paranatinga/MT
Projeto	SEMA
Ponto SEMA	364
Avaliacao SEMA	O ponto esta no meio do pasto, zerou o GPS.
Data avaliacao INPE	2008-04-23 14:59:39
Avaliacao INPE	**Desmatamento**
Detalhamento1/Detalhamento2	**Degradacao Progressiva/Corte seletivo**
Explicacao do Avaliador	

Foto avaliada pelo INPE como: Desmatamento (Degradacao Progressiva) (Corte seletivo)



Latitude informada	-12.393442
Longitude informada	-52.206761
Data da foto	2008-03-01
Municipio/UF	Querência/MT
Projeto	SEMA
Ponto SEMA	233
Avaliacao SEMA	Mata nativa
Data avaliacao INPE	2008-04-16 08:43:37
Avaliacao INPE	**Desmatamento**
Detalhamento1/Detalhamento2	**Degradacao Progressiva/Corte seletivo**
Explicacao do Avaliador	

Foto avaliada pelo INPE como: Desmatamento (Degradacao Progressiva) (Corte seletivo)



Latitude informada	-12.289417
Longitude informada	-52.450128
Data da foto	2008-03-01
Municipio/UF	Querência/MT
Projeto	SEMA
Ponto SEMA	249
Avaliacao SEMA	Mata nativa
Data avaliacao INPE	2008-04-15 18:11:22
Avaliacao INPE	**Desmatamento**
Detalhamento1/Detalhamento2	**Degradacao Progressiva/Corte seletivo**
Explicacao do Avaliador	Borda sem estrutura de florestas, apenas cecrópias indicadoras de alteraçã e arbustos.

Foto avaliada pelo INPE como: Desmatamento (Degradacao Progressiva) (Corte seletivo)



Latitude informada	-12.228908
Longitude informada	-52.649433
Data da foto	2008-03-01
Municipio/UF	Querência/MT
Projeto	SEMA
Ponto SEMA	558
Avaliacao SEMA	Mata nativa
Data avaliacao INPE	2008-04-16 10:57:37
Avaliacao INPE	**Desmatamento**
Detalhamento1/Detalhamento2	**Degradacao Progressiva/Corte seletivo**
Explicacao do Avaliador	

Foto avaliada pelo INPE como: Desmatamento (Degradacao Progressiva) (Corte seletivo)



Latitude informada	-12.711661
Longitude informada	-52.567836
Data da foto	2008-03-01
Municipio/UF	Querência/MT
Projeto	SEMA
Ponto SEMA	560
Avaliacao SEMA	Mata nativa
Data avaliacao INPE	2008-04-16 08:23:37
Avaliacao INPE	**Desmatamento**
Detalhamento1/Detalhamento2	**Degradacao Progressiva/Corte seletivo**
Explicacao do Avaliador	Clareira.

Foto avaliada pelo INPE como: Desmatamento (Degradacao Progressiva) (Corte seletivo)



Latitude informada	-12.266747
Longitude informada	-52.637031
Data da foto	2008-03-01
Municipio/UF	Querência/MT
Projeto	SEMA
Ponto SEMA	561
Avaliacao SEMA	Mata nativa
Data avaliacao INPE	2008-04-16 08:24:39
Avaliacao INPE	**Desmatamento**
Detalhamento1/Detalhamento2	**Degradacao Progressiva/Corte seletivo**
Explicacao do Avaliador	Clareira com cecrópia.

Foto avaliada pelo INPE como: Desmatamento (Degradacao Progressiva) (Corte seletivo)



Latitude informada	-12.434875
Longitude informada	-52.548081
Data da foto	2008-03-01
Municipio/UF	Querência/MT
Projeto	SEMA
Ponto SEMA	562
Avaliacao SEMA	Mata nativa
Data avaliacao INPE	2008-04-16 08:30:45
Avaliacao INPE	**Desmatamento**
Detalhamento1/Detalhamento2	**Degradacao Progressiva/Corte seletivo**
Explicacao do Avaliador	Área aberta com arvoretas de troncos muito finos.

Foto avaliada pelo INPE como: Desmatamento (Degradacao Progressiva) (Corte seletivo)



Latitude informada	-12.254394
Longitude informada	-52.651508
Data da foto	2008-03-01
Municipio/UF	Querência/MT
Projeto	SEMA
Ponto SEMA	564
Avaliacao SEMA	Mata nativa
Data avaliacao INPE	2008-04-16 08:33:12
Avaliacao INPE	**Desmatamento**
Detalhamento1/Detalhamento2	**Degradacao Progressiva/Corte seletivo**
Explicacao do Avaliador	Clareira com cecrópia.

Foto avaliada pelo INPE como: Desmatamento (Degradacao Progressiva) (Corte seletivo)



Latitude informada	-13.031586
Longitude informada	-52.2741
Data da foto	2008-03-01
Municipio/UF	Querência/MT
Projeto	SEMA
Ponto SEMA	652
Avaliacao SEMA	Mata nativa
Data avaliacao INPE	2008-04-16 08:47:37
Avaliacao INPE	**Desmatamento**
Detalhamento1/Detalhamento2	**Degradacao Progressiva/Corte seletivo**
Explicacao do Avaliador	Clareira.

Foto avaliada pelo INPE como: Desmatamento (Degradacao Progressiva) (Corte seletivo)



Latitude informada	-12.698072
Longitude informada	-52.21675
Data da foto	2008-03-01
Municipio/UF	Querência/MT
Projeto	SEMA
Ponto SEMA	699
Avaliacao SEMA	Mata nativa
Data avaliacao INPE	2008-04-16 08:48:16
Avaliacao INPE	**Desmatamento**
Detalhamento1/Detalhamento2	**Degradacao Progressiva/Corte seletivo**
Explicacao do Avaliador	Sub-bosque com cecrópia.

Foto avaliada pelo INPE como: Desmatamento (Degradacao Progressiva) (Corte seletivo)



Latitude informada	-12.493286
Longitude informada	-51.949233
Data da foto	2008-03-01
Municipio/UF	Ribeirão Cascalheira/MT
Projeto	SEMA
Ponto SEMA	232
Avaliacao SEMA	Mata nativa
Data avaliacao INPE	2008-04-16 09:15:19
Avaliacao INPE	**Desmatamento**
Detalhamento1/Detalhamento2	**Degradacao Progressiva/Corte seletivo**
Explicacao do Avaliador	Com regeneração na borda.

Foto avaliada pelo INPE como: Desmatamento (Degradacao Progressiva) (Corte seletivo)



Latitude informada	-12.489881
Longitude informada	-51.022469
Data da foto	2008-03-01
Municipio/UF	Ribeirão Cascalheira/MT
Projeto	SEMA
Ponto SEMA	567
Avaliacao SEMA	Mata nativa
Data avaliacao INPE	2008-04-16 09:18:26
Avaliacao INPE	**Desmatamento**
Detalhamento1/Detalhamento2	**Degradacao Progressiva/Corte seletivo**
Explicacao do Avaliador	Sub-bosque aberto, muito iluminado.

Foto avaliada pelo INPE como: Desmatamento (Degradacao Progressiva) (Corte seletivo)



Latitude informada	-12.701464
Longitude informada	-51.8191
Data da foto	2008-03-01
Municipio/UF	Ribeirão Cascalheira/MT
Projeto	SEMA
Ponto SEMA	755
Avaliacao SEMA	Mata nativa
Data avaliacao INPE	2008-04-16 09:21:29
Avaliacao INPE	**Desmatamento**
Detalhamento1/Detalhamento2	**Degradacao Progressiva/Corte seletivo**
Explicacao do Avaliador	Sub-bosque aberto, apenas indivíduos jovens.

Foto avaliada pelo INPE como: Desmatamento (Degradacao Progressiva) (Corte seletivo)



Latitude informada	-12.10365
Longitude informada	-55.122828
Data da foto	2008-03-01
Municipio/UF	Santa Carmem/MT
Projeto	SEMA
Ponto SEMA	31
Avaliacao SEMA	O local indicado é de exploração seletiva de madeira.
Data avaliacao INPE	2008-04-16 09:39:34
Avaliacao INPE	**Desmatamento**
Detalhamento1/Detalhamento2	**Degradacao Progressiva/Corte seletivo**
Explicacao do Avaliador	

Foto avaliada pelo INPE como: Desmatamento (Degradacao Progressiva) (Corte seletivo)



Latitude informada	-11.957039
Longitude informada	-55.019897
Data da foto	2008-03-01
Municipio/UF	Santa Carmem/MT
Projeto	SEMA
Ponto SEMA	32
Avaliacao SEMA	O local indicado é área que sofreu exploração seletiva.
Data avaliacao INPE	2008-04-16 09:40:37
Avaliacao INPE	**Desmatamento**
Detalhamento1/Detalhamento2	**Degradacao Progressiva/Corte seletivo**
Explicacao do Avaliador	

Foto avaliada pelo INPE como: Desmatamento (Degradacao Progressiva) (Corte seletivo)



Latitude informada	-11.966558
Longitude informada	-54.718108
Data da foto	2008-03-01
Municipio/UF	Santa Carmem/MT
Projeto	SEMA
Ponto SEMA	271
Avaliacao SEMA	O local indicado nas coordenadas é área com plantio de soja ao lado da floresta
Data avaliacao INPE	2008-04-16 09:48:28
Avaliacao INPE	**Desmatamento**
Detalhamento1/Detalhamento2	**Degradacao Progressiva/Corte seletivo**
Explicacao do Avaliador	

Foto avaliada pelo INPE como: Desmatamento (Degradacao Progressiva) (Corte seletivo)



Latitude informada	-11.945658
Longitude informada	-54.44685
Data da foto	2008-03-01
Municipio/UF	Santa Carmem/MT
Projeto	SEMA
Ponto SEMA	426
Avaliacao SEMA	Os pontos indicados nas cooredenadas são áreas de floresta que sofreu exploração seletiva da madeira.
Data avaliacao INPE	2008-04-15 15:28:46
Avaliacao INPE	**Desmatamento**
Detalhamento1/Detalhamento2	**Degradacao Progressiva/Corte seletivo**
Explicacao do Avaliador	Na foto aparecem algumas poucas árvores mortas em pé, mas não parece que foi devido ao fogo.

Foto avaliada pelo INPE como: Desmatamento (Degradacao Progressiva) (Corte seletivo)



Latitude informada	-11.919389
Longitude informada	-54.459336
Data da foto	2008-03-01
Municipio/UF	Santa Carmem/MT
Projeto	SEMA
Ponto SEMA	427
Avaliacao SEMA	Os pontos indicados nas cooredenadas são áreas de floresta que sofreu exploração seletiva da madeira.
Data avaliacao INPE	2008-04-15 15:30:41
Avaliacao INPE	**Desmatamento**
Detalhamento1/Detalhamento2	**Degradacao Progressiva/Corte seletivo**
Explicacao do Avaliador	

Foto avaliada pelo INPE como: Desmatamento (Degradacao Progressiva) (Corte seletivo)



Latitude informada	-11.506075
Longitude informada	-52.305342
Data da foto	2008-03-01
Municipio/UF	São Félix do Araguaia/MT
Projeto	SEMA
Ponto SEMA	677
Avaliacao SEMA	Vegetação de floresta com algumas áreas com regeneração com sinais de queimadas.
Data avaliacao INPE	2008-04-16 09:50:50
Avaliacao INPE	**Desmatamento**
Detalhamento1/Detalhamento2	**Degradacao Progressiva/Corte seletivo**
Explicacao do Avaliador	

Foto avaliada pelo INPE como: Desmatamento (Degradacao Progressiva) (Corte seletivo)



Latitude informada	-11.545564
Longitude informada	-52.430111
Data da foto	2008-03-01
Municipio/UF	São Félix do Araguaia/MT
Projeto	SEMA
Ponto SEMA	776
Avaliacao SEMA	Área de floresta beirando pastagens, sem desmatamento e com sinais de queimadas.
Data avaliacao INPE	2008-04-17 08:50:50
Avaliacao INPE	**Desmatamento**
Detalhamento1/Detalhamento2	**Degradacao Progressiva/Corte seletivo**
Explicacao do Avaliador	

Foto avaliada pelo INPE como: Desmatamento (Degradacao Progressiva) (Corte seletivo)



Latitude informada	-11.764194
Longitude informada	-55.135889
Data da foto	2008-03-01
Municipio/UF	Sinop/MT
Projeto	SEMA
Ponto SEMA	149
Avaliacao SEMA	
Data avaliacao INPE	2008-04-16 09:49:46
Avaliacao INPE	**Desmatamento**
Detalhamento1/Detalhamento2	**Degradacao Progressiva/Corte seletivo**
Explicacao do Avaliador	

Foto avaliada pelo INPE como: Desmatamento (Degradacao Progressiva) (Corte seletivo)



Latitude informada	-11.771972
Longitude informada	-55.111444
Data da foto	2008-03-01
Municipio/UF	Sinop/MT
Projeto	SEMA
Ponto SEMA	150
Avaliacao SEMA	
Data avaliacao INPE	2008-04-16 09:53:54
Avaliacao INPE	**Desmatamento**
Detalhamento1/Detalhamento2	**Degradacao Progressiva/Corte seletivo**
Explicacao do Avaliador	

Foto avaliada pelo INPE como: Desmatamento (Degradacao Progressiva) (Corte seletivo)



Latitude informada	-11.935611
Longitude informada	-55.459028
Data da foto	2008-03-01
Municipio/UF	Sinop/MT
Projeto	SEMA
Ponto SEMA	278
Avaliacao SEMA	
Data avaliacao INPE	2008-04-16 09:56:27
Avaliacao INPE	**Desmatamento**
Detalhamento1/Detalhamento2	**Degradacao Progressiva/Corte seletivo**
Explicacao do Avaliador	

Foto avaliada pelo INPE como: Desmatamento (Degradacao Progressiva) (Corte seletivo)



Latitude informada	-11.918528
Longitude informada	-55.398722
Data da foto	2008-03-01
Municipio/UF	Sinop/MT
Projeto	SEMA
Ponto SEMA	279
Avaliacao SEMA	
Data avaliacao INPE	2008-04-16 09:58:03
Avaliacao INPE	**Desmatamento**
Detalhamento1/Detalhamento2	**Degradacao Progressiva/Corte seletivo**
Explicacao do Avaliador	

Foto avaliada pelo INPE como: Desmatamento (Degradacao Progressiva) (Corte seletivo)



Latitude informada	-11.772539
Longitude informada	-55.506272
Data da foto	2008-03-01
Municipio/UF	Sinop/MT
Projeto	SEMA
Ponto SEMA	281
Avaliacao SEMA	Area de mata que sofreu vendaval
Data avaliacao INPE	2008-04-17 08:54:20
Avaliacao INPE	**Desmatamento**
Detalhamento1/Detalhamento2	**Degradacao Progressiva/Corte seletivo**
Explicacao do Avaliador	

Foto avaliada pelo INPE como: Desmatamento (Degradacao Progressiva) (Corte seletivo)



Latitude informada	-11.597975
Longitude informada	-55.351206
Data da foto	2008-03-01
Municipio/UF	Sinop/MT
Projeto	SEMA
Ponto SEMA	290
Avaliacao SEMA	Area de mata que sofreu vendaval
Data avaliacao INPE	2008-04-25 23:50:19
Avaliacao INPE	**Desmatamento**
Detalhamento1/Detalhamento2	**Degradacao Progressiva/Corte seletivo**
Explicacao do Avaliador	Fisionomia arburtiva, com ausência de árvores de grande porte.dossel com grande incidência de luz.

Foto avaliada pelo INPE como: Desmatamento (Degradacao Progressiva) (Corte seletivo)



Latitude informada	-11.594222
Longitude informada	-55.569297
Data da foto	2008-03-01
Municipio/UF	Sinop/MT
Projeto	SEMA
Ponto SEMA	442
Avaliacao SEMA	Area de Mata que sofreu vendaval
Data avaliacao INPE	2008-04-25 23:55:56
Avaliacao INPE	**Desmatamento**
Detalhamento1/Detalhamento2	**Degradacao Progressiva/Corte seletivo**
Explicacao do Avaliador	Fisionomia arburtiva, com ausência de árvores de grande porte.dossel com grande incidência de luz.

Foto avaliada pelo INPE como: Desmatamento (Degradacao Progressiva) (Corte seletivo)



Latitude informada	-12.129472
Longitude informada	-55.505333
Data da foto	2008-03-01
Municipio/UF	Sinop/MT
Projeto	SEMA
Ponto SEMA	895
Avaliacao SEMA	
Data avaliacao INPE	2008-04-16 10:05:08
Avaliacao INPE	**Desmatamento**
Detalhamento1/Detalhamento2	**Degradacao Progressiva/Corte seletivo**
Explicacao do Avaliador	

Foto avaliada pelo INPE como: Desmatamento (Degradacao Progressiva) (Corte seletivo)



Latitude informada	-12.074861
Longitude informada	-55.49125
Data da foto	2008-03-01
Municipio/UF	Sinop/MT
Projeto	SEMA
Ponto SEMA	896
Avaliacao SEMA	
Data avaliacao INPE	2008-04-16 10:06:42
Avaliacao INPE	**Desmatamento**
Detalhamento1/Detalhamento2	**Degradacao Progressiva/Corte seletivo**
Explicacao do Avaliador	

Foto avaliada pelo INPE como: Desmatamento (Degradacao Progressiva) (Corte seletivo)



Latitude informada	-11.655736
Longitude informada	-55.595225
Data da foto	2008-03-01
Municipio/UF	Sinop/MT
Projeto	SEMA
Ponto SEMA	917
Avaliacao SEMA	Area de Mata que sofreu vendaval.
Data avaliacao INPE	2008-04-17 09:02:33
Avaliacao INPE	**Desmatamento**
Detalhamento1/Detalhamento2	**Degradacao Progressiva/Corte seletivo**
Explicacao do Avaliador	

Foto avaliada pelo INPE como: Desmatamento (Degradacao Progressiva) (Corte seletivo)



Latitude informada	-12.347489
Longitude informada	-55.654847
Data da foto	2008-03-01
Municipio/UF	Sorriso/MT
Projeto	SEMA
Ponto SEMA	405
Avaliacao SEMA	Area de mata e reserva legal.
Data avaliacao INPE	2008-04-23 23:49:25
Avaliacao INPE	**Desmatamento**
Detalhamento1/Detalhamento2	**Degradacao Progressiva/Corte seletivo**
Explicacao do Avaliador	

Foto avaliada pelo INPE como: Desmatamento (Degradacao Progressiva) (Corte seletivo)



Latitude informada	-12.890714
Longitude informada	-55.625292
Data da foto	2008-03-01
Municipio/UF	Sorriso/MT
Projeto	SEMA
Ponto SEMA	599
Avaliacao SEMA	Area com cobertura natural em reserva legal.
Data avaliacao INPE	2008-04-17 09:09:07
Avaliacao INPE	**Desmatamento**
Detalhamento1/Detalhamento2	**Degradacao Progressiva/Corte seletivo**
Explicacao do Avaliador	Foto mostra ao fundo simplificação da estrutura da floresta.

Foto avaliada pelo INPE como: Desmatamento (Degradacao Progressiva) (Corte seletivo)



Latitude informada	-12.578417
Longitude informada	-55.584833
Data da foto	2008-03-01
Municipio/UF	Sorriso/MT
Projeto	SEMA
Ponto SEMA	858
Avaliacao SEMA	Area com cobertura natural em reserva legal.
Data avaliacao INPE	2008-04-23 23:25:55
Avaliacao INPE	**Desmatamento**
Detalhamento1/Detalhamento2	**Degradacao Progressiva/Corte seletivo**
Explicacao do Avaliador	Ausência de árvores de grande e médio portes.

Foto avaliada pelo INPE como: Desmatamento (Degradacao Progressiva) (Corte seletivo)



Latitude informada	-12.631581
Longitude informada	-55.967642
Data da foto	2008-03-01
Municipio/UF	Sorriso/MT
Projeto	SEMA
Ponto SEMA	859
Avaliacao SEMA	Area com cobertura natural em reserva legal.
Data avaliacao INPE	2008-04-16 10:59:30
Avaliacao INPE	**Desmatamento**
Detalhamento1/Detalhamento2	**Degradacao Progressiva/Corte seletivo**
Explicacao do Avaliador	Simplificação estrutural da floresta.

Foto avaliada pelo INPE como: Desmatamento (Degradacao Progressiva) (Corte seletivo)



Latitude informada	-12.343392
Longitude informada	-55.622678
Data da foto	2008-03-01
Municipio/UF	Sorriso/MT
Projeto	SEMA
Ponto SEMA	868
Avaliacao SEMA	Area de mata e reserva legal.
Data avaliacao INPE	2008-04-23 23:51:23
Avaliacao INPE	**Desmatamento**
Detalhamento1/Detalhamento2	**Degradacao Progressiva/Corte seletivo**
Explicacao do Avaliador	

Foto avaliada pelo INPE como: Desmatamento (Degradacao Progressiva) (Corte seletivo)



Latitude informada	-12.392917
Longitude informada	-55.784833
Data da foto	2008-03-01
Municipio/UF	Sorriso/MT
Projeto	SEMA
Ponto SEMA	873
Avaliacao SEMA	Area de mata em reserva legal.
Data avaliacao INPE	2008-04-23 23:45:15
Avaliacao INPE	**Desmatamento**
Detalhamento1/Detalhamento2	**Degradacao Progressiva/Corte seletivo**
Explicacao do Avaliador	Não é possível ter uma visão geral do que ocorre na mata.

Foto avaliada pelo INPE como: Desmatamento (Degradacao Progressiva) (Corte seletivo)



Latitude informada	-12.369503
Longitude informada	-56.672967
Data da foto	2008-03-01
Municipio/UF	Tapurah/MT
Projeto	SEMA
Ponto SEMA	137
Avaliacao SEMA	Área de floresta nativa intacta sem vestigio de queimada/desmatamento/ exploração seletiva
Data avaliacao INPE	2008-04-23 23:48:06
Avaliacao INPE	**Desmatamento**
Detalhamento1/Detalhamento2	**Degradacao Progressiva/Corte seletivo**
Explicacao do Avaliador	Alta incidencia de luz, muitas arvores de tronco fino.

Foto avaliada pelo INPE como: Desmatamento (Degradacao Progressiva) (Corte seletivo)



Latitude informada	-12.715344
Longitude informada	-56.624323
Data da foto	2008-03-01
Municipio/UF	Tapurah/MT
Projeto	SEMA
Ponto SEMA	227
Avaliacao SEMA	Area de APP com vestigio de exploração seletiva
Data avaliacao INPE	2008-04-17 09:25:12
Avaliacao INPE	**Desmatamento**
Detalhamento1/Detalhamento2	**Degradacao Progressiva/Corte seletivo**
Explicacao do Avaliador	

Foto avaliada pelo INPE como: Desmatamento (Degradacao Progressiva) (Corte seletivo)



Latitude informada	-12.667328
Longitude informada	-56.843922
Data da foto	2008-03-01
Municipio/UF	Tapurah/MT
Projeto	SEMA
Ponto SEMA	228
Avaliacao SEMA	Area Intacta sem vestigio de queimada/desmatamento/extração seletiva
Data avaliacao INPE	2008-04-26 00:31:06
Avaliacao INPE	**Desmatamento**
Detalhamento1/Detalhamento2	**Degradacao Progressiva/Corte seletivo**
Explicacao do Avaliador	Alta incidência de luz e muitas árvores de tronco fino.

Foto avaliada pelo INPE como: Desmatamento (Degradacao Progressiva) (Corte seletivo)



Latitude informada	-12.64715
Longitude informada	-56.509883
Data da foto	2008-03-01
Municipio/UF	Tapurah/MT
Projeto	SEMA
Ponto SEMA	578
Avaliacao SEMA	Area de Floresta em APP.
Data avaliacao INPE	2008-04-26 00:34:09
Avaliacao INPE	**Desmatamento**
Detalhamento1/Detalhamento2	**Degradacao Progressiva/Corte seletivo**
Explicacao do Avaliador	Aparentemente há corte seletivo, pois atrás das árvores têm-se alta incidência de luz. Sub-bosque bastante fechado, típico de capoeira.

Foto avaliada pelo INPE como: Desmatamento (Degradacao Progressiva) (Corte seletivo)



Latitude informada	-12.729481
Longitude informada	-56.621989
Data da foto	2008-03-01
Municipio/UF	Tapurah/MT
Projeto	SEMA
Ponto SEMA	618
Avaliacao SEMA	area com exploração seletiva de madeira
Data avaliacao INPE	2008-04-16 11:27:49
Avaliacao INPE	**Desmatamento**
Detalhamento1/Detalhamento2	**Degradacao Progressiva/Corte seletivo**
Explicacao do Avaliador	

Foto avaliada pelo INPE como: Desmatamento (Degradacao Progressiva) (Corte seletivo)



Latitude informada	-12.617514
Longitude informada	-56.541656
Data da foto	2008-03-01
Municipio/UF	Tapurah/MT
Projeto	SEMA
Ponto SEMA	619
Avaliacao SEMA	Area sem vestigio de fqueimada/desmatamento/extração seletiva
Data avaliacao INPE	2008-04-26 00:35:39
Avaliacao INPE	**Desmatamento**
Detalhamento1/Detalhamento2	**Degradacao Progressiva/Corte seletivo**
Explicacao do Avaliador	área apresentaalta incidência de luz. Sub-bosque bastante fechado, típico de capoeira. Ausência de árvores de médio e grande porte.

Foto avaliada pelo INPE como: Desmatamento (Degradacao Progressiva) (Corte seletivo)



Latitude informada	-11.282689
Longitude informada	-54.630681
Data da foto	2008-03-01
Municipio/UF	União do Sul/MT
Projeto	SEMA
Ponto SEMA	165
Avaliacao SEMA	corte seletivo de madeira, área queimada
Data avaliacao INPE	2008-04-17 09:38:42
Avaliacao INPE	**Desmatamento**
Detalhamento1/Detalhamento2	**Degradacao Progressiva/Corte seletivo**
Explicacao do Avaliador	Estágio aparentemente inicial, presença de estrada pricipal.

Foto avaliada pelo INPE como: Desmatamento (Degradacao Progressiva) (Corte seletivo)



Latitude informada	-11.729978
Longitude informada	-54.309639
Data da foto	2008-03-01
Municipio/UF	União do Sul/MT
Projeto	SEMA
Ponto SEMA	436
Avaliacao SEMA	Desmate seletivo - Manejo autorizado?
Data avaliacao INPE	2008-04-16 11:44:57
Avaliacao INPE	**Desmatamento**
Detalhamento1/Detalhamento2	**Degradacao Progressiva/Corte seletivo**
Explicacao do Avaliador	

Foto avaliada pelo INPE como: Desmatamento (Degradacao Progressiva) (Corte seletivo)



Latitude informada	-11.449922
Longitude informada	-54.286758
Data da foto	2008-03-01
Municipio/UF	União do Sul/MT
Projeto	SEMA
Ponto SEMA	719
Avaliacao SEMA	Área com corte seletivo de floresta e desmate em recuperação
Data avaliacao INPE	2008-04-16 12:11:46
Avaliacao INPE	**Desmatamento**
Detalhamento1/Detalhamento2	**Degradacao Progressiva/Corte seletivo**
Explicacao do Avaliador	

Foto avaliada pelo INPE como: Desmatamento (Degradacao Progressiva) (Corte seletivo)



Latitude informada	-12.300114
Longitude informada	-55.504167
Data da foto	2008-03-01
Municipio/UF	Vera/MT
Projeto	SEMA
Ponto SEMA	818
Avaliacao SEMA	Área de desmate antigo - Área intacta
Data avaliacao INPE	2008-04-17 10:10:03
Avaliacao INPE	**Desmatamento**
Detalhamento1/Detalhamento2	**Degradacao Progressiva/Corte seletivo**
Explicacao do Avaliador	Apesar da distância, é possível verificar ausência de árvores de grande porte.

Foto avaliada pelo INPE como: Desmatamento (Degradacao Progressiva) (Corte seletivo)



Latitude informada	-12.490417
Longitude informada	-55.150225
Data da foto	2008-03-01
Municipio/UF	Vera/MT
Projeto	SEMA
Ponto SEMA	863
Avaliacao SEMA	Área de desmate antigo - Área intacta
Data avaliacao INPE	2008-04-17 15:22:27
Avaliacao INPE	**Desmatamento**
Detalhamento1/Detalhamento2	**Degradacao Progressiva/Corte seletivo**
Explicacao do Avaliador	

Foto avaliada pelo INPE como: Desmatamento
(Degradacao Progressiva) (Corte seletivo c/ Degradacao por fogo)



Latitude informada	-9.283917
Longitude informada	-59.235056
Data da foto	2008-03-01
Municipio/UF	Colniza/MT
Projeto	SEMA
Ponto SEMA	1096
Avaliacao SEMA	Área aberta recente explorada, vestígios de queimada, rodeado pastagem e serra exposta.
Data avaliacao INPE	2008-04-17 13:14:19
Avaliacao INPE	**Desmatamento**
Detalhamento1/Detalhamento2	**Degradacao Progressiva/Corte seletivo c/ Degradacao por fogo**
Explicacao do Avaliador	

Foto avaliada pelo INPE como: Desmatamento
(Degradacao Progressiva) (Corte seletivo c/ Degradacao por fogo)



Latitude informada	-9.390583
Longitude informada	-59.405944
Data da foto	2008-03-01
Municipio/UF	Colniza/MT
Projeto	SEMA
Ponto SEMA	542
Avaliacao SEMA	Área explorada, rodeada com pastagem e vestígios de queimada.
Data avaliacao INPE	2008-04-17 13:12:47
Avaliacao INPE	**Desmatamento**
Detalhamento1/Detalhamento2	**Degradacao Progressiva/Corte seletivo c/ Degradacao por fogo**
Explicacao do Avaliador	

Foto avaliada pelo INPE como: Desmatamento (Degradacao Progressiva) (Corte seletivo c/ Degradacao por fogo)



Latitude informada	-9.334639
Longitude informada	-59.077806
Data da foto	2008-03-01
Municipio/UF	Colniza/MT
Projeto	SEMA
Ponto SEMA	237
Avaliacao SEMA	Área explorada, rodeada com pastagem e serra exposta.
Data avaliacao INPE	2008-04-17 13:03:35
Avaliacao INPE	**Desmatamento**
Detalhamento1/Detalhamento2	**Degradacao Progressiva/Corte seletivo c/ Degradacao por fogo**
Explicacao do Avaliador	

Foto avaliada pelo INPE como: Desmatamento (Degradacao Progressiva) (Corte seletivo c/ Degradacao por fogo)



Latitude informada	-10.969064
Longitude informada	-58.559447
Data da foto	2008-03-01
Municipio/UF	Castanheira/MT
Projeto	SEMA
Ponto SEMA	973
Avaliacao SEMA	Queima em pasto para cultivo de milho
Data avaliacao INPE	2008-04-16 17:12:05
Avaliacao INPE	**Desmatamento**
Detalhamento1/Detalhamento2	**Degradacao Progressiva/Corte seletivo c/ Degradacao por fogo**
Explicacao do Avaliador	Apesar da foto privilegiar área fora do apontado pelo DETER, é possível ver degradação na floresta ao fundo (área do polígono DETER).

Foto avaliada pelo INPE como: Desmatamento (Degradacao Progressiva) (Corte seletivo c/ Degradacao por fogo)



Latitude informada	-10.925372
Longitude informada	-58.525383
Data da foto	2008-03-01
Municipio/UF	Castanheira/MT
Projeto	SEMA
Ponto SEMA	971
Avaliacao SEMA	Queima em pastagem que adentrou a mata
Data avaliacao INPE	2008-04-16 17:09:03
Avaliacao INPE	**Desmatamento**
Detalhamento1/Detalhamento2	**Degradacao Progressiva/Corte seletivo c/ Degradacao por fogo**
Explicacao do Avaliador	A área apontada pelo DETER é a floresta adjacente à pastagem que está completamente degradada.

Foto avaliada pelo INPE como: Desmatamento
(Degradacao Progressiva) (Corte seletivo c/ Degradacao por fogo)



Latitude informada	-10.138069
Longitude informada	-56.007906
Data da foto	2008-03-01
Municipio/UF	Carlinda/MT
Projeto	SEMA
Ponto SEMA	43
Avaliacao SEMA	Ponto fica dentro de área de mata
Data avaliacao INPE	2008-04-16 16:50:26
Avaliacao INPE	**Desmatamento**
Detalhamento1/Detalhamento2	**Degradacao Progressiva/Corte seletivo c/ Degradacao por fogo**
Explicacao do Avaliador	

Foto avaliada pelo INPE como: Desmatamento
(Degradacao Progressiva) (Corte seletivo c/ Degradacao por fogo)



Latitude informada	-10.194947
Longitude informada	-55.737747
Data da foto	2008-03-01
Municipio/UF	Carlinda/MT
Projeto	SEMA
Ponto SEMA	40
Avaliacao SEMA	Pastagem antiga
Data avaliacao INPE	2008-04-16 16:46:16
Avaliacao INPE	**Desmatamento**
Detalhamento1/Detalhamento2	**Degradacao Progressiva/Corte seletivo c/ Degradacao por fogo**
Explicacao do Avaliador	Pequena área onde havia uma faixa estreita de floresta e que foi totalmente degradada.

Foto avaliada pelo INPE como: Desmatamento
(Degradacao Progressiva) (Corte seletivo c/ Degradacao por fogo)



Latitude informada	-13.020989
Longitude informada	-57.452053
Data da foto	2008-03-01
Municipio/UF	Brasnorte/MT
Projeto	SEMA
Ponto SEMA	849
Avaliacao SEMA	
Data avaliacao INPE	2008-04-25 18:02:49
Avaliacao INPE	**Desmatamento**
Detalhamento1/Detalhamento2	**Degradacao Progressiva/Corte seletivo c/ Degradacao por fogo**
Explicacao do Avaliador	

Foto avaliada pelo INPE como: Desmatamento (Degradacao Progressiva) (Corte seletivo c/ Degradacao por fogo)



Latitude informada	-10.313472
Longitude informada	-58.872556
Data da foto	2008-03-01
Municipio/UF	Aripuanã/MT
Projeto	SEMA
Ponto SEMA	202
Avaliacao SEMA	Area de pastagens, partes apresentando regeneração natural com vestigios de queima.
Data avaliacao INPE	2008-04-16 09:27:52
Avaliacao INPE	**Desmatamento**
Detalhamento1/Detalhamento2	**Degradacao Progressiva/Corte seletivo c/ Degradacao por fogo**
Explicacao do Avaliador	Na foto, a pastagem está fora do polígono do DETER, a área do DETER é a área já bastante degradada no fundo da foto.

Foto avaliada pelo INPE como: Desmatamento (Degradacao Progressiva) (Corte seletivo c/ Degradacao por fogo)



Latitude informada	-10.338306
Longitude informada	-58.851694
Data da foto	2008-03-01
Municipio/UF	Aripuanã/MT
Projeto	SEMA
Ponto SEMA	201
Avaliacao SEMA	Área de serras apresentando floresta nativa e regeneração natural com vestigios de queima.
Data avaliacao INPE	2008-04-16 09:22:29
Avaliacao INPE	**Desmatamento**
Detalhamento1/Detalhamento2	**Degradacao Progressiva/Corte seletivo c/ Degradacao por fogo**
Explicacao do Avaliador	Na imagem Landsat é possível verificar o dano avançado ao dossel e também as cicatrizes de queimada recente.

Foto avaliada pelo INPE como: Desmatamento
(Degradacao Progressiva) (Corte seletivo c/ Degradacao por fogo)



Latitude informada	-13.276806
Longitude informada	-59.92825
Data da foto	2008-03-01
Municipio/UF	Comodoro/MT
Projeto	SEMA
Ponto SEMA	320
Avaliacao SEMA	Area regeneração, vestígio de queima, pastagem
Data avaliacao INPE	2008-04-17 15:03:19
Avaliacao INPE	**Desmatamento**
Detalhamento1/Detalhamento2	**Degradacao Progressiva/Corte seletivo c/ Degradacao por fogo**
Explicacao do Avaliador	

Foto avaliada pelo INPE como: Desmatamento
(Degradacao Progressiva) (Corte seletivo c/ Degradacao por fogo)



Latitude informada	-12.2867
Longitude informada	-54.342275
Data da foto	2008-03-01
Municipio/UF	Feliz Natal/MT
Projeto	SEMA
Ponto SEMA	26
Avaliacao SEMA	área queimada com vegetação rasteira nas imediações
Data avaliacao INPE	2008-04-17 13:28:22
Avaliacao INPE	**Desmatamento**
Detalhamento1/Detalhamento2	**Degradacao Progressiva/Corte seletivo c/ Degradacao por fogo**
Explicacao do Avaliador	

Foto avaliada pelo INPE como: Desmatamento
(Degradacao Progressiva) (Corte seletivo c/ Degradacao por fogo)



Latitude informada	-12.2722
Longitude informada	-54.702742
Data da foto	2008-03-01
Municipio/UF	Feliz Natal/MT
Projeto	SEMA
Ponto SEMA	27
Avaliacao SEMA	Ocorrência de fogo na área
Data avaliacao INPE	2008-04-23 11:58:23
Avaliacao INPE	**Desmatamento**
Detalhamento1/Detalhamento2	**Degradacao Progressiva/Corte seletivo c/ Degradacao por fogo**
Explicacao do Avaliador	

Foto avaliada pelo INPE como: Desmatamento
(Degradacao Progressiva) (Corte seletivo c/ Degradacao por fogo)



Latitude informada	-12.201833
Longitude informada	-54.401639
Data da foto	2008-03-01
Municipio/UF	Feliz Natal/MT
Projeto	SEMA
Ponto SEMA	256
Avaliacao SEMA	Floresta queimada - houve raleamento na floresta - queimada antiga pois o crescimento do
Data avaliacao INPE	2008-04-16 17:44:55
Avaliacao INPE	**Desmatamento**
Detalhamento1/Detalhamento2	**Degradacao Progressiva/Corte seletivo c/ Degradacao por fogo**
Explicacao do Avaliador	

Foto avaliada pelo INPE como: Desmatamento
(Degradacao Progressiva) (Corte seletivo c/ Degradacao por fogo)



Latitude informada	-12.556514
Longitude informada	-54.869903
Data da foto	2008-03-01
Municipio/UF	Feliz Natal/MT
Projeto	SEMA
Ponto SEMA	374
Avaliacao SEMA	Area queimada - ao fundo área desmatada ponto 133
Data avaliacao INPE	2008-04-16 17:53:57
Avaliacao INPE	**Desmatamento**
Detalhamento1/Detalhamento2	**Degradacao Progressiva/Corte seletivo c/ Degradacao por fogo**
Explicacao do Avaliador	

Foto avaliada pelo INPE como: Desmatamento
(Degradacao Progressiva) (Corte seletivo c/ Degradacao por fogo)



Latitude informada	-12.544361
Longitude informada	-54.940533
Data da foto	2008-03-01
Municipio/UF	Feliz Natal/MT
Projeto	SEMA
Ponto SEMA	375
Avaliacao SEMA	Área queimada com regeneração natural
Data avaliacao INPE	2008-04-16 17:54:12
Avaliacao INPE	**Desmatamento**
Detalhamento1/Detalhamento2	**Degradacao Progressiva/Corte seletivo c/ Degradacao por fogo**
Explicacao do Avaliador	

Foto avaliada pelo INPE como: Desmatamento
(Degradacao Progressiva) (Corte seletivo c/ Degradacao por fogo)



Latitude informada	-12.254953
Longitude informada	-54.361194
Data da foto	2008-03-01
Municipio/UF	Feliz Natal/MT
Projeto	SEMA
Ponto SEMA	389
Avaliacao SEMA	Área queimada com regeneração do sub bosque
Data avaliacao INPE	2008-04-16 17:55:02
Avaliacao INPE	**Desmatamento**
Detalhamento1/Detalhamento2	**Degradacao Progressiva/Corte seletivo c/ Degradacao por fogo**
Explicacao do Avaliador	

Foto avaliada pelo INPE como: Desmatamento
(Degradacao Progressiva) (Corte seletivo c/ Degradacao por fogo)



Latitude informada	-12.442467
Longitude informada	-54.813797
Data da foto	2008-03-01
Municipio/UF	Feliz Natal/MT
Projeto	SEMA
Ponto SEMA	401
Avaliacao SEMA	Área queimada com retirada seletiva de madeira
Data avaliacao INPE	2008-04-16 17:59:42
Avaliacao INPE	**Desmatamento**
Detalhamento1/Detalhamento2	**Degradacao Progressiva/Corte seletivo c/ Degradacao por fogo**
Explicacao do Avaliador	

Foto avaliada pelo INPE como: Desmatamento
(Degradacao Progressiva) (Corte seletivo c/ Degradacao por fogo)



Latitude informada	-12.359094
Longitude informada	-54.985722
Data da foto	2008-03-01
Municipio/UF	Feliz Natal/MT
Projeto	SEMA
Ponto SEMA	402
Avaliacao SEMA	Area queimada - floresta em pé - aparência de exploração seletiva
Data avaliacao INPE	2008-04-16 18:00:10
Avaliacao INPE	**Desmatamento**
Detalhamento1/Detalhamento2	**Degradacao Progressiva/Corte seletivo c/ Degradacao por fogo**
Explicacao do Avaliador	

Foto avaliada pelo INPE como: Desmatamento (Degradacao Progressiva) (Corte seletivo c/ Degradacao por fogo)



Latitude informada	-12.153806
Longitude informada	-54.677969
Data da foto	2008-03-01
Municipio/UF	Feliz Natal/MT
Projeto	SEMA
Ponto SEMA	416
Avaliacao SEMA	Plantio de arroz
Data avaliacao INPE	2008-04-16 18:14:31
Avaliacao INPE	**Desmatamento**
Detalhamento1/Detalhamento2	**Degradacao Progressiva/Corte seletivo c/ Degradacao por fogo**
Explicacao do Avaliador	Foto mostra a agricultura no lugar da área apontada pelo DETER. Na imagem Landsat é possível ver claros sinais de exploração seletiva de madeira.

Foto avaliada pelo INPE como: Desmatamento
(Degradacao Progressiva) (Corte seletivo c/ Degradacao por fogo)



Latitude informada	-11.895214
Longitude informada	-56.078378
Data da foto	2008-03-01
Municipio/UF	Tapurah/MT
Projeto	SEMA
Ponto SEMA	286
Avaliacao SEMA	Limpeza de restos de cultura entre os mês de outubro e dezembro.
Data avaliacao INPE	2008-04-16 18:29:28
Avaliacao INPE	**Desmatamento**
Detalhamento1/Detalhamento2	**Degradacao Progressiva/Corte seletivo c/ Degradacao por fogo**
Explicacao do Avaliador	Apesar da foto mostrar mais a cultura, é possível ver, na área de floresta, que a mesma está muito degradada.

Foto avaliada pelo INPE como: Desmatamento
(Degradacao Progressiva) (Corte seletivo c/ Degradacao por fogo)



Latitude informada	-11.997069
Longitude informada	-56.159692
Data da foto	2008-03-01
Municipio/UF	Tapurah/MT
Projeto	SEMA
Ponto SEMA	1103
Avaliacao SEMA	Área aberta antiga e incêndio florestal ao fundo.
Data avaliacao INPE	2008-04-16 18:33:33
Avaliacao INPE	**Desmatamento**
Detalhamento1/Detalhamento2	**Degradacao Progressiva/Corte seletivo c/ Degradacao por fogo**
Explicacao do Avaliador	

Foto avaliada pelo INPE como: Desmatamento
(Degradacao Progressiva) (Corte seletivo c/ Degradacao por fogo)



Latitude informada	-12.00625
Longitude informada	-56.181928
Data da foto	2008-03-01
Municipio/UF	Tapurah/MT
Projeto	SEMA
Ponto SEMA	1109
Avaliacao SEMA	Área aberta antiga e incêndio florestal ao fundo.
Data avaliacao INPE	2008-04-16 18:43:02
Avaliacao INPE	**Desmatamento**
Detalhamento1/Detalhamento2	**Degradacao Progressiva/Corte seletivo c/ Degradacao por fogo**
Explicacao do Avaliador	

Foto avaliada pelo INPE como: Desmatamento (Degradacao Progressiva) (Corte seletivo c/ Degradacao por fogo)



Latitude informada	-11.734456
Longitude informada	-56.036936
Data da foto	2008-03-01
Municipio/UF	Tapurah/MT
Projeto	SEMA
Ponto SEMA	1129
Avaliacao SEMA	Incêndio florestal recente.
Data avaliacao INPE	2008-04-16 19:02:37
Avaliacao INPE	**Desmatamento**
Detalhamento1/Detalhamento2	**Degradacao Progressiva/Corte seletivo c/ Degradacao por fogo**
Explicacao do Avaliador	

Foto avaliada pelo INPE como: Desmatamento
(Degradacao Progressiva) (Corte seletivo c/ Degradacao por fogo)



Latitude informada	-12.180056
Longitude informada	-56.548033
Data da foto	2008-03-01
Municipio/UF	Tapurah/MT
Projeto	SEMA
Ponto SEMA	140
Avaliacao SEMA	Area de Manejo Florestal com vestigio de queimada.
Data avaliacao INPE	2008-04-16 19:05:29
Avaliacao INPE	**Desmatamento**
Detalhamento1/Detalhamento2	**Degradacao Progressiva/Corte seletivo c/ Degradacao por fogo**
Explicacao do Avaliador	

Foto avaliada pelo INPE como: Desmatamento
(Degradacao Progressiva) (Corte seletivo c/ Degradacao por fogo)



Latitude informada	-12.186797
Longitude informada	-56.938811
Data da foto	2008-03-01
Municipio/UF	Tapurah/MT
Projeto	SEMA
Ponto SEMA	143
Avaliacao SEMA	Area de floresta com vestigios de queimada.
Data avaliacao INPE	2008-04-16 19:11:21
Avaliacao INPE	**Desmatamento**
Detalhamento1/Detalhamento2	**Degradacao Progressiva/Corte seletivo c/ Degradacao por fogo**
Explicacao do Avaliador	

Foto avaliada pelo INPE como: Desmatamento
(Degradacao Progressiva) (Corte seletivo c/ Degradacao por fogo)



Latitude informada	-12.200539
Longitude informada	-56.780489
Data da foto	2008-03-01
Municipio/UF	Tapurah/MT
Projeto	SEMA
Ponto SEMA	144
Avaliacao SEMA	Area de floresta com vestigio de queimada.
Data avaliacao INPE	2008-04-16 19:13:06
Avaliacao INPE	**Desmatamento**
Detalhamento1/Detalhamento2	**Degradacao Progressiva/Corte seletivo c/ Degradacao por fogo**
Explicacao do Avaliador	

Foto avaliada pelo INPE como: Desmatamento
(Degradacao Progressiva) (Corte seletivo c/ Degradacao por fogo)



Latitude informada	-12.3253
Longitude informada	-56.545883
Data da foto	2008-03-01
Municipio/UF	Tapurah/MT
Projeto	SEMA
Ponto SEMA	255
Avaliacao SEMA	Area de floresta com vestigio de queimada
Data avaliacao INPE	2008-04-16 19:13:51
Avaliacao INPE	**Desmatamento**
Detalhamento1/Detalhamento2	**Degradacao Progressiva/Corte seletivo c/ Degradacao por fogo**
Explicacao do Avaliador	

Foto avaliada pelo INPE como: Desmatamento
(Degradacao Progressiva) (Corte seletivo c/ Degradacao por fogo)



Latitude informada	-12.034339
Longitude informada	-56.46425
Data da foto	2008-03-01
Municipio/UF	Tapurah/MT
Projeto	SEMA
Ponto SEMA	263
Avaliacao SEMA	Area de floresta com vestigio de queimada.
Data avaliacao INPE	2008-04-16 19:15:22
Avaliacao INPE	**Desmatamento**
Detalhamento1/Detalhamento2	**Degradacao Progressiva/Corte seletivo c/ Degradacao por fogo**
Explicacao do Avaliador	

Foto avaliada pelo INPE como: Desmatamento
(Degradacao Progressiva) (Corte seletivo c/ Degradacao por fogo)



Latitude informada	-12.045378
Longitude informada	-56.452586
Data da foto	2008-03-01
Municipio/UF	Tapurah/MT
Projeto	SEMA
Ponto SEMA	266
Avaliacao SEMA	Area de floresta com vestigio de queimada.
Data avaliacao INPE	2008-04-16 19:17:08
Avaliacao INPE	**Desmatamento**
Detalhamento1/Detalhamento2	**Degradacao Progressiva/Corte seletivo c/ Degradacao por fogo**
Explicacao do Avaliador	

Foto avaliada pelo INPE como: Desmatamento
(Degradacao Progressiva) (Corte seletivo c/ Degradacao por fogo)



Latitude informada	-10.619572
Longitude informada	-57.622597
Data da foto	2008-03-01
Municipio/UF	Juara/MT
Projeto	SEMA
Ponto SEMA	828
Avaliacao SEMA	Area queimada em processo de regeneração natural
Data avaliacao INPE	2008-04-17 15:21:53
Avaliacao INPE	**Desmatamento**
Detalhamento1/Detalhamento2	**Degradacao Progressiva/Corte seletivo c/ Degradacao por fogo**
Explicacao do Avaliador	

Foto avaliada pelo INPE como: Desmatamento
(Degradacao Progressiva) (Corte seletivo c/ Degradacao por fogo)



Latitude informada	-10.758042
Longitude informada	-57.741383
Data da foto	2008-03-01
Municipio/UF	Juara/MT
Projeto	SEMA
Ponto SEMA	832
Avaliacao SEMA	
Data avaliacao INPE	2008-04-17 15:22:36
Avaliacao INPE	**Desmatamento**
Detalhamento1/Detalhamento2	**Degradacao Progressiva/Corte seletivo c/ Degradacao por fogo**
Explicacao do Avaliador	

Foto avaliada pelo INPE como: Desmatamento
(Degradacao Progressiva) (Corte seletivo c/ Degradacao por fogo)



Latitude informada	-10.595431
Longitude informada	-57.616014
Data da foto	2008-03-01
Municipio/UF	Juara/MT
Projeto	SEMA
Ponto SEMA	984
Avaliacao SEMA	área de mata nativa queimada em inicio de regeneração natural.
Data avaliacao INPE	2008-04-17 15:34:06
Avaliacao INPE	**Desmatamento**
Detalhamento1/Detalhamento2	**Degradacao Progressiva/Corte seletivo c/ Degradacao por fogo**
Explicacao do Avaliador	

Foto avaliada pelo INPE como: Desmatamento
(Degradacao Progressiva) (Corte seletivo c/ Degradacao por fogo)



Latitude informada	-10.559647
Longitude informada	-57.919189
Data da foto	2008-03-01
Municipio/UF	Juara/MT
Projeto	SEMA
Ponto SEMA	987
Avaliacao SEMA	Carreador antigo, esplanada antiga.
Data avaliacao INPE	2008-04-17 15:37:04
Avaliacao INPE	**Desmatamento**
Detalhamento1/Detalhamento2	**Degradacao Progressiva/Corte seletivo c/ Degradacao por fogo**
Explicacao do Avaliador	

Foto avaliada pelo INPE como: Desmatamento (Degradacao Progressiva) (Corte seletivo c/ Degradacao por fogo)



Latitude informada	-11.771944
Longitude informada	-58.449533
Data da foto	2008-03-01
Municipio/UF	Juína/MT
Projeto	SEMA
Ponto SEMA	912
Avaliacao SEMA	Fogo na vegetação
Data avaliacao INPE	2008-04-17 15:49:03
Avaliacao INPE	**Desmatamento**
Detalhamento1/Detalhamento2	**Degradacao Progressiva/Corte seletivo c/ Degradacao por fogo**
Explicacao do Avaliador	

Foto avaliada pelo INPE como: Desmatamento
(Degradacao Progressiva) (Corte seletivo c/ Degradacao por fogo)



Latitude informada	-10.532417
Longitude informada	-58.594694
Data da foto	2008-03-01
Municipio/UF	Juruena/MT
Projeto	SEMA
Ponto SEMA	997
Avaliacao SEMA	Área apresentando floresta nativa e regeneração natural com vestigios de queima recente.
Data avaliacao INPE	2008-04-25 21:23:21
Avaliacao INPE	**Desmatamento**
Detalhamento1/Detalhamento2	**Degradacao Progressiva/Corte seletivo c/ Degradacao por fogo**
Explicacao do Avaliador	Árvores remanescentes de pequeno porte, todas mortas em pé, não há presença de árvores de grande porte, indicando que houve corte seletivo antes da queima.

Foto avaliada pelo INPE como: Desmatamento
(Degradacao Progressiva) (Corte seletivo c/ Degradacao por fogo)



Latitude informada	-10.388361
Longitude informada	-58.841806
Data da foto	2008-03-01
Municipio/UF	Juruena/MT
Projeto	SEMA
Ponto SEMA	1030
Avaliacao SEMA	Area de serras, desmatada a corte raso recente apresentando vestigios de queima.
Data avaliacao INPE	2008-04-25 21:43:46
Avaliacao INPE	**Desmatamento**
Detalhamento1/Detalhamento2	**Degradacao Progressiva/Corte seletivo c/ Degradacao por fogo**
Explicacao do Avaliador	Estágio avançado de degradação, restam poucas árvores mortas de pé, e gramíneas. Sinais de fogo.

Foto avaliada pelo INPE como: Desmatamento (Degradacao Progressiva) (Corte seletivo c/ Degradacao por fogo)



Latitude informada	-12.977931
Longitude informada	-56.519514
Data da foto	2008-03-01
Municipio/UF	Lucas do Rio Verde/MT
Projeto	SEMA
Ponto SEMA	132
Avaliacao SEMA	Area queimada
Data avaliacao INPE	2008-04-25 21:45:12
Avaliacao INPE	**Desmatamento**
Detalhamento1/Detalhamento2	**Degradacao Progressiva/Corte seletivo c/ Degradacao por fogo**
Explicacao do Avaliador	Estágio avançado de degradação, restam poucas árvores mortas de pé, e gramíneas. Sinais de fogo.

Foto avaliada pelo INPE como: Desmatamento
(Degradacao Progressiva) (Corte seletivo c/ Degradacao por fogo)



Latitude informada	-11.061031
Longitude informada	-54.503611
Data da foto	2008-03-01
Municipio/UF	Marcelândia/MT
Projeto	SEMA
Ponto SEMA	336
Avaliacao SEMA	área de assentamento
Data avaliacao INPE	2008-04-25 22:10:36
Avaliacao INPE	**Desmatamento**
Detalhamento1/Detalhamento2	**Degradacao Progressiva/Corte seletivo c/ Degradacao por fogo**
Explicacao do Avaliador	Estágio avançado de degradação, restam somente árvores mortas em pé. Área submetida a fogo.

Foto avaliada pelo INPE como: Desmatamento
(Degradacao Progressiva) (Corte seletivo c/ Degradacao por fogo)



Latitude informada	-11.289119
Longitude informada	-54.223408
Data da foto	2008-03-01
Municipio/UF	Marcelândia/MT
Projeto	SEMA
Ponto SEMA	452
Avaliacao SEMA	Queimada com provável desmate seletivo
Data avaliacao INPE	2008-04-25 22:14:38
Avaliacao INPE	**Desmatamento**
Detalhamento1/Detalhamento2	**Degradacao Progressiva/Corte seletivo c/ Degradacao por fogo**
Explicacao do Avaliador	Estágio avançado de degradação, apenas árvores mortas de pé, e gramíneas. Área submetida a fogo.

Foto avaliada pelo INPE como: Desmatamento
(Degradacao Progressiva) (Corte seletivo c/ Degradacao por fogo)



Latitude informada	-11.109939
Longitude informada	-53.889878
Data da foto	2008-03-01
Municipio/UF	Marcelândia/MT
Projeto	SEMA
Ponto SEMA	464
Avaliacao SEMA	Área queimada
Data avaliacao INPE	2008-04-25 22:16:37
Avaliacao INPE	**Desmatamento**
Detalhamento1/Detalhamento2	**Degradacao Progressiva/Corte seletivo c/ Degradacao por fogo**
Explicacao do Avaliador	Estágio avançado de degradação, apenas árvores mortas de pé, e gramíneas. Área submetida a fogo.

Foto avaliada pelo INPE como: Desmatamento
(Degradacao Progressiva) (Corte seletivo c/ Degradacao por fogo)



Latitude informada	-11.126897
Longitude informada	-53.8703
Data da foto	2008-03-01
Municipio/UF	Marcelândia/MT
Projeto	SEMA
Ponto SEMA	465
Avaliacao SEMA	Área queimada
Data avaliacao INPE	2008-04-25 22:17:40
Avaliacao INPE	**Desmatamento**
Detalhamento1/Detalhamento2	**Degradacao Progressiva/Corte seletivo c/ Degradacao por fogo**
Explicacao do Avaliador	Estágio avançado de degradação, apenas árvores mortas de pé, e gramíneas. Área submetida a fogo.

Foto avaliada pelo INPE como: Desmatamento (Degradacao Progressiva) (Corte seletivo c/ Degradacao por fogo)



Latitude informada	-11.215914
Longitude informada	-53.916847
Data da foto	2008-03-01
Municipio/UF	Marcelândia/MT
Projeto	SEMA
Ponto SEMA	466
Avaliacao SEMA	Queimada e corte seletivo
Data avaliacao INPE	2008-04-25 22:19:21
Avaliacao INPE	**Desmatamento**
Detalhamento1/Detalhamento2	**Degradacao Progressiva/Corte seletivo c/ Degradacao por fogo**
Explicacao do Avaliador	Estágio avançado de degradação, apenas árvores mortas de pé. Área submetida a fogo.

Foto avaliada pelo INPE como: Desmatamento
(Degradacao Progressiva) (Corte seletivo c/ Degradacao por fogo)



Latitude informada	-11.078419
Longitude informada	-54.092278
Data da foto	2008-03-01
Municipio/UF	Marcelândia/MT
Projeto	SEMA
Ponto SEMA	469
Avaliacao SEMA	corte seletivo com queimada
Data avaliacao INPE	2008-04-25 22:25:34
Avaliacao INPE	**Desmatamento**
Detalhamento1/Detalhamento2	**Degradacao Progressiva/Corte seletivo c/ Degradacao por fogo**
Explicacao do Avaliador	Estágio avançado de degradação, apenas árvores mortas de pé. Área submetida a fogo.

Foto avaliada pelo INPE como: Desmatamento (Degradacao Progressiva) (Corte seletivo c/ Degradacao por fogo)



Latitude informada	-10.860525
Longitude informada	-54.124675
Data da foto	2008-03-01
Municipio/UF	Marcelândia/MT
Projeto	SEMA
Ponto SEMA	489
Avaliacao SEMA	área queimada em recuperação, juquira crescendo
Data avaliacao INPE	2008-04-25 22:43:10
Avaliacao INPE	**Desmatamento**
Detalhamento1/Detalhamento2	**Degradacao Progressiva/Corte seletivo c/ Degradacao por fogo**
Explicacao do Avaliador	Área já completamente degradada e agora com juquira. Área submetida a fogo.

Foto avaliada pelo INPE como: Desmatamento
(Degradacao Progressiva) (Corte seletivo c/ Degradacao por fogo)



Latitude informada	-10.847244
Longitude informada	-54.155958
Data da foto	2008-03-01
Municipio/UF	Marcelândia/MT
Projeto	SEMA
Ponto SEMA	490
Avaliacao SEMA	Área de floresta queimada em recuperação
Data avaliacao INPE	2008-04-25 22:48:51
Avaliacao INPE	**Desmatamento**
Detalhamento1/Detalhamento2	**Degradacao Progressiva/Corte seletivo c/ Degradacao por fogo**
Explicacao do Avaliador	Área sofreu corte seletivo e foi submetida a fogo. Maioria da área é composta por árvores de tronco fino.

Foto avaliada pelo INPE como: Desmatamento (Degradacao Progressiva) (Corte seletivo c/ Degradacao por fogo)



Latitude informada	-10.590961
Longitude informada	-53.710364
Data da foto	2008-03-01
Municipio/UF	Marcelândia/MT
Projeto	SEMA
Ponto SEMA	501
Avaliacao SEMA	Clareira aberta na floresta para extração de madeira. - Floresta queimada
Data avaliacao INPE	2008-04-25 23:04:38
Avaliacao INPE	**Desmatamento**
Detalhamento1/Detalhamento2	**Degradacao Progressiva/Corte seletivo c/ Degradacao por fogo**
Explicacao do Avaliador	Estágio avançado de degradação, apenas árvores mortas de pé, observa-se o pátio utilizado para extração da madeira. Área submetida a fogo.

Foto avaliada pelo INPE como: Desmatamento
(Degradacao Progressiva) (Corte seletivo c/ Degradacao por fogo)



Latitude informada	-10.602661
Longitude informada	-54.408381
Data da foto	2008-03-01
Municipio/UF	Marcelândia/MT
Projeto	SEMA
Ponto SEMA	508
Avaliacao SEMA	Área queimada
Data avaliacao INPE	2008-04-15 14:26:00
Avaliacao INPE	**Desmatamento**
Detalhamento1/Detalhamento2	**Degradacao Progressiva/Corte seletivo c/ Degradacao por fogo**
Explicacao do Avaliador	

Foto avaliada pelo INPE como: Desmatamento (Degradacao Progressiva) (Corte seletivo c/ Degradacao por fogo)



Latitude informada	-10.580406
Longitude informada	-54.388492
Data da foto	2008-03-01
Municipio/UF	Marcelândia/MT
Projeto	SEMA
Ponto SEMA	509
Avaliacao SEMA	Ocorrência de fogo na área
Data avaliacao INPE	2008-04-25 23:18:03
Avaliacao INPE	**Desmatamento**
Detalhamento1/Detalhamento2	**Degradacao Progressiva/Corte seletivo c/ Degradacao por fogo**
Explicacao do Avaliador	Estágio avançado de degradação. Área submetida a fogo. Observa-se pátio de manobras para extração da madeira.

Foto avaliada pelo INPE como: Desmatamento
(Degradacao Progressiva) (Corte seletivo c/ Degradacao por fogo)



Latitude informada	-10.596606
Longitude informada	-54.465625
Data da foto	2008-03-01
Municipio/UF	Marcelândia/MT
Projeto	SEMA
Ponto SEMA	510
Avaliacao SEMA	Área queimada com visíveis danos
Data avaliacao INPE	2008-04-15 14:29:08
Avaliacao INPE	**Desmatamento**
Detalhamento1/Detalhamento2	**Degradacao Progressiva/Corte seletivo c/ Degradacao por fogo**
Explicacao do Avaliador	

Foto avaliada pelo INPE como: Desmatamento (Degradacao Progressiva) (Corte seletivo c/ Degradacao por fogo)



Latitude informada	-11.249856
Longitude informada	-53.796172
Data da foto	2008-03-01
Municipio/UF	Marcelândia/MT
Projeto	SEMA
Ponto SEMA	682
Avaliacao SEMA	Corte seletivo - queimada
Data avaliacao INPE	2008-04-25 23:31:51
Avaliacao INPE	**Desmatamento**
Detalhamento1/Detalhamento2	**Degradacao Progressiva/Corte seletivo c/ Degradacao por fogo**
Explicacao do Avaliador	Estágio avançado de degradação, apenas árvores mortas de pé. Praticamente em estágio de solo exposto.

Foto avaliada pelo INPE como: Desmatamento
(Degradacao Progressiva) (Corte seletivo c/ Degradacao por fogo)



Latitude informada	-10.721586
Longitude informada	-53.766561
Data da foto	2008-03-01
Municipio/UF	Marcelândia/MT
Projeto	SEMA
Ponto SEMA	730
Avaliacao SEMA	àrea queimada
Data avaliacao INPE	2008-04-25 23:41:24
Avaliacao INPE	**Desmatamento**
Detalhamento1/Detalhamento2	**Degradacao Progressiva/Corte seletivo c/ Degradacao por fogo**
Explicacao do Avaliador	Estágio avançado de degradação, apenas árvores mortas de pé, e gramíneas.

Foto avaliada pelo INPE como: Desmatamento
(Degradacao Progressiva) (Corte seletivo c/ Degradacao por fogo)



Latitude informada	-10.685028
Longitude informada	-54.069353
Data da foto	2008-03-01
Municipio/UF	Marcelândia/MT
Projeto	SEMA
Ponto SEMA	732
Avaliacao SEMA	Área queimada
Data avaliacao INPE	2008-04-15 15:29:37
Avaliacao INPE	**Desmatamento**
Detalhamento1/Detalhamento2	**Degradacao Progressiva/Corte seletivo c/ Degradacao por fogo**
Explicacao do Avaliador	

Foto avaliada pelo INPE como: Desmatamento (Degradacao Progressiva) (Corte seletivo c/ Degradacao por fogo)



Latitude informada	-12.887389
Longitude informada	-57.206889
Data da foto	2008-03-01
Municipio/UF	Nova Maringá/MT
Projeto	SEMA
Ponto SEMA	606
Avaliacao SEMA	Vista (ao fundo) do desmate antigo. Plantio de agricultura (arroz)
Data avaliacao INPE	2008-04-26 00:26:14
Avaliacao INPE	**Desmatamento**
Detalhamento1/Detalhamento2	**Degradacao Progressiva/Corte seletivo c/ Degradacao por fogo**
Explicacao do Avaliador	Foto mostra a agricultura no lugar da área apontada pelo DETER. Apesar da distância, é possível visualizar árvores queimadas e mortas em pé no fundo da foto.

Foto avaliada pelo INPE como: Desmatamento (Degradacao Progressiva) (Corte seletivo c/ Degradacao por fogo)



Latitude informada	-13.096375
Longitude informada	-56.496767
Data da foto	2008-03-01
Municipio/UF	Nova Mutum/MT
Projeto	SEMA
Ponto SEMA	130
Avaliacao SEMA	Area de floresta que queimou
Data avaliacao INPE	2008-04-26 00:37:51
Avaliacao INPE	**Desmatamento**
Detalhamento1/Detalhamento2	**Degradacao Progressiva/Corte seletivo c/ Degradacao por fogo**
Explicacao do Avaliador	Estágio avançado de degradação, somente árvores mortas em pé. Área submetida a fogo intenso.

Foto avaliada pelo INPE como: Desmatamento (Degradacao Progressiva) (Corte seletivo c/ Degradacao por fogo)



Latitude informada	-12.421375
Longitude informada	-54.246133
Data da foto	2008-03-01
Municipio/UF	Nova Ubiratã/MT
Projeto	SEMA
Ponto SEMA	335
Avaliacao SEMA	Foto da área queimada da Fazenda Paraíso.
Data avaliacao INPE	2008-04-26 01:01:41
Avaliacao INPE	**Desmatamento**
Detalhamento1/Detalhamento2	**Degradacao Progressiva/Corte seletivo c/ Degradacao por fogo**
Explicacao do Avaliador	Estágio avançado de degradação, apenas árvores mortas de pé, e gramíneas.

Foto avaliada pelo INPE como: Desmatamento
(Degradacao Progressiva) (Corte seletivo c/ Degradacao por fogo)



Latitude informada	-13.242792
Longitude informada	-54.650392
Data da foto	2008-03-01
Municipio/UF	Nova Ubiratã/MT
Projeto	SEMA
Ponto SEMA	647
Avaliacao SEMA	Foto referente a queimada na fazenda búfalo do grupo martelli
Data avaliacao INPE	2008-04-15 16:25:08
Avaliacao INPE	**Desmatamento**
Detalhamento1/Detalhamento2	**Degradacao Progressiva/Corte seletivo c/ Degradacao por fogo**
Explicacao do Avaliador	

Foto avaliada pelo INPE como: Desmatamento
(Degradacao Progressiva) (Corte seletivo c/ Degradacao por fogo)



Latitude informada	-9.6146
Longitude informada	-56.357883
Data da foto	2008-03-01
Municipio/UF	Paranaíta/MT
Projeto	SEMA
Ponto SEMA	1083
Avaliacao SEMA	Área desmatada com vestígios de fogo em 2007
Data avaliacao INPE	2008-04-15 16:38:40
Avaliacao INPE	**Desmatamento**
Detalhamento1/Detalhamento2	**Degradacao Progressiva/Corte seletivo c/ Degradacao por fogo**
Explicacao do Avaliador	Estágio avançado, apenas árvores mortas de pé.

Foto avaliada pelo INPE como: Desmatamento
(Degradacao Progressiva) (Corte seletivo c/ Degradacao por fogo)



Latitude informada	-13.259861
Longitude informada	-54.313528
Data da foto	2008-03-01
Municipio/UF	Paranatinga/MT
Projeto	SEMA
Ponto SEMA	646
Avaliacao SEMA	Queimada do lado direito e esquerdo da estrada.
Data avaliacao INPE	2008-04-15 16:49:08
Avaliacao INPE	**Desmatamento**
Detalhamento1/Detalhamento2	**Degradacao Progressiva/Corte seletivo c/ Degradacao por fogo**
Explicacao do Avaliador	

Foto avaliada pelo INPE como: Desmatamento (Degradacao Progressiva) (Corte seletivo c/ Degradacao por fogo)



Latitude informada	-10.060778
Longitude informada	-53.593208
Data da foto	2008-03-01
Municipio/UF	Peixoto de Azevedo/MT
Projeto	SEMA
Ponto SEMA	783
Avaliacao SEMA	O local indicado nas coordenadas é área que ocorreu queimada, desmate e está em recuperação, foto 01 e 02.
Data avaliacao INPE	2008-04-15 17:27:56
Avaliacao INPE	**Desmatamento**
Detalhamento1/Detalhamento2	**Degradacao Progressiva/Corte seletivo c/ Degradacao por fogo**
Explicacao do Avaliador	Mosaico de alterações, há também corte raso com pastagem e juquira.

Foto avaliada pelo INPE como: Desmatamento
(Degradacao Progressiva) (Corte seletivo c/ Degradacao por fogo)



Latitude informada	-12.414642
Longitude informada	-52.721383
Data da foto	2008-03-01
Municipio/UF	Querência/MT
Projeto	SEMA
Ponto SEMA	565
Avaliacao SEMA	Mata nativa
Data avaliacao INPE	2008-04-16 08:38:05
Avaliacao INPE	**Desmatamento**
Detalhamento1/Detalhamento2	**Degradacao Progressiva/Corte seletivo c/ Degradacao por fogo**
Explicacao do Avaliador	Troncos finos e queimados em clareira.

Foto avaliada pelo INPE como: Desmatamento
(Degradacao Progressiva) (Corte seletivo c/ Degradacao por fogo)



Latitude informada	-12.637444
Longitude informada	-51.599542
Data da foto	2008-03-01
Municipio/UF	Ribeirão Cascalheira/MT
Projeto	SEMA
Ponto SEMA	60
Avaliacao SEMA	Mata nativa
Data avaliacao INPE	2008-04-16 08:49:18
Avaliacao INPE	**Desmatamento**
Detalhamento1/Detalhamento2	**Degradacao Progressiva/Corte seletivo c/ Degradacao por fogo**
Explicacao do Avaliador	Estágio avançado de degradação.

Foto avaliada pelo INPE como: Desmatamento (Degradacao Progressiva) (Corte seletivo c/ Degradacao por fogo)



Latitude informada	-10.417417
Longitude informada	-61.194778
Data da foto	2008-03-01
Municipio/UF	Rondolândia/MT
Projeto	SEMA
Ponto SEMA	205
Avaliacao SEMA	Area explorada, vestigio de queimada, pastagem.
Data avaliacao INPE	2008-04-16 09:23:18
Avaliacao INPE	**Desmatamento**
Detalhamento1/Detalhamento2	**Degradacao Progressiva/Corte seletivo c/ Degradacao por fogo**
Explicacao do Avaliador	Estágio avançado de degradação.

Foto avaliada pelo INPE como: Desmatamento
(Degradacao Progressiva) (Corte seletivo c/ Degradacao por fogo)



Latitude informada	-10.417361
Longitude informada	-61.194722
Data da foto	2008-03-01
Municipio/UF	Rondolândia/MT
Projeto	SEMA
Ponto SEMA	205
Avaliacao SEMA	Area explorada,vestigio de queimada, pastagem.
Data avaliacao INPE	2008-04-16 09:24:45
Avaliacao INPE	**Desmatamento**
Detalhamento1/Detalhamento2	**Degradacao Progressiva/Corte seletivo c/ Degradacao por fogo**
Explicacao do Avaliador	Estágio avançado de degradação, apenas árvores mortas de pé, e gramíneas.

Foto avaliada pelo INPE como: Desmatamento
(Degradacao Progressiva) (Corte seletivo c/ Degradacao por fogo)



Latitude informada	-10.733728
Longitude informada	-61.457167
Data da foto	2008-03-01
Municipio/UF	Rondolândia/MT
Projeto	SEMA
Ponto SEMA	673
Avaliacao SEMA	Area explorada, vestigio de queimada, pastagem.
Data avaliacao INPE	2008-04-16 09:34:37
Avaliacao INPE	**Desmatamento**
Detalhamento1/Detalhamento2	**Degradacao Progressiva/Corte seletivo c/ Degradacao por fogo**
Explicacao do Avaliador	

Foto avaliada pelo INPE como: Desmatamento
(Degradacao Progressiva) (Corte seletivo c/ Degradacao por fogo)



Latitude informada	-10.733719
Longitude informada	-61.456972
Data da foto	2008-03-01
Municipio/UF	Rondolândia/MT
Projeto	SEMA
Ponto SEMA	673
Avaliacao SEMA	Area explorada, vestigio de queimada, pastagem.
Data avaliacao INPE	2008-04-16 09:35:56
Avaliacao INPE	**Desmatamento**
Detalhamento1/Detalhamento2	**Degradacao Progressiva/Corte seletivo c/ Degradacao por fogo**
Explicacao do Avaliador	

Foto avaliada pelo INPE como: Desmatamento
(Degradacao Progressiva) (Corte seletivo c/ Degradacao por fogo)



Latitude informada	-12.111169
Longitude informada	-55.064603
Data da foto	2008-03-01
Municipio/UF	Santa Carmem/MT
Projeto	SEMA
Ponto SEMA	261
Avaliacao SEMA	Hove queimada na área indicada e exploração seletiva da medeira.
Data avaliacao INPE	2008-04-16 09:47:05
Avaliacao INPE	**Desmatamento**
Detalhamento1/Detalhamento2	**Degradacao Progressiva/Corte seletivo c/ Degradacao por fogo**
Explicacao do Avaliador	

Foto avaliada pelo INPE como: Desmatamento
(Degradacao Progressiva) (Corte seletivo c/ Degradacao por fogo)



Latitude informada	-12.1028
Longitude informada	-54.974781
Data da foto	2008-03-01
Municipio/UF	Santa Carmem/MT
Projeto	SEMA
Ponto SEMA	417
Avaliacao SEMA	Área de floresta queimada, parte desmatada com juquira em crescimento.
Data avaliacao INPE	2008-04-16 10:01:24
Avaliacao INPE	**Desmatamento**
Detalhamento1/Detalhamento2	**Degradacao Progressiva/Corte seletivo c/ Degradacao por fogo**
Explicacao do Avaliador	Estágio avançado de degradação, árvores mortas em pé.

Foto avaliada pelo INPE como: Desmatamento (Degradacao Progressiva) (Corte seletivo c/ Degradacao por fogo)



Latitude informada	-12.103314
Longitude informada	-54.935633
Data da foto	2008-03-01
Municipio/UF	Santa Carmem/MT
Projeto	SEMA
Ponto SEMA	418
Avaliacao SEMA	Área de floresta queimada que sofreu exploração seletiva da madeira.
Data avaliacao INPE	2008-04-16 10:03:16
Avaliacao INPE	**Desmatamento**
Detalhamento1/Detalhamento2	**Degradacao Progressiva/Corte seletivo c/ Degradacao por fogo**
Explicacao do Avaliador	Estágio avançado de degradação.

Foto avaliada pelo INPE como: Desmatamento
(Degradacao Progressiva) (Corte seletivo c/ Degradacao por fogo)



Latitude informada	-12.078894
Longitude informada	-55.009156
Data da foto	2008-03-01
Municipio/UF	Santa Carmem/MT
Projeto	SEMA
Ponto SEMA	420
Avaliacao SEMA	O local indicado é área de floresta que sofreu queimada e exploração seletiva da madeira.
Data avaliacao INPE	2008-04-16 10:04:46
Avaliacao INPE	**Desmatamento**
Detalhamento1/Detalhamento2	**Degradacao Progressiva/Corte seletivo c/ Degradacao por fogo**
Explicacao do Avaliador	Estágio avançado de degradação.

Foto avaliada pelo INPE como: Desmatamento
(Degradacao Progressiva) (Corte seletivo c/ Degradacao por fogo)



Latitude informada	-12.116494
Longitude informada	-55.0435
Data da foto	2008-03-01
Municipio/UF	Santa Carmem/MT
Projeto	SEMA
Ponto SEMA	421
Avaliacao SEMA	Área queimada com exploração seletiva da madeira.
Data avaliacao INPE	2008-04-16 10:21:45
Avaliacao INPE	**Desmatamento**
Detalhamento1/Detalhamento2	**Degradacao Progressiva/Corte seletivo c/ Degradacao por fogo**
Explicacao do Avaliador	Estágio avançado de degradação.

Foto avaliada pelo INPE como: Desmatamento (Degradacao Progressiva) (Corte seletivo c/ Degradacao por fogo)



Latitude informada	-11.446553
Longitude informada	-52.438497
Data da foto	2008-03-01
Municipio/UF	São Félix do Araguaia/MT
Projeto	SEMA
Ponto SEMA	291
Avaliacao SEMA	Área aberta recente explorada, vestígios de queimada, sendo retirada madeiras e semeando, sementes de capim para formação de pastagens.
Data avaliacao INPE	2008-04-15 15:35:35
Avaliacao INPE	**Desmatamento**
Detalhamento1/Detalhamento2	**Degradacao Progressiva/Corte seletivo c/ Degradacao por fogo**
Explicacao do Avaliador	Árvores remanescentes de pequeno porte, todas mortas em pé, não há presença de árvores de grande porte, indicando que houve corte seletivo antes da queima.

Foto avaliada pelo INPE como: Desmatamento
(Degradacao Progressiva) (Corte seletivo c/ Degradacao por fogo)



Latitude informada	-11.285022
Longitude informada	-52.212639
Data da foto	2008-03-01
Municipio/UF	São Félix do Araguaia/MT
Projeto	SEMA
Ponto SEMA	717
Avaliacao SEMA	Vegetação de floresta, não há desmatamento, sinais de queimadas recentes.
Data avaliacao INPE	2008-04-16 09:51:41
Avaliacao INPE	**Desmatamento**
Detalhamento1/Detalhamento2	**Degradacao Progressiva/Corte seletivo c/ Degradacao por fogo**
Explicacao do Avaliador	

Foto avaliada pelo INPE como: Desmatamento
(Degradacao Progressiva) (Corte seletivo c/ Degradacao por fogo)



Latitude informada	-12.138306
Longitude informada	-55.453833
Data da foto	2008-03-01
Municipio/UF	Sinop/MT
Projeto	SEMA
Ponto SEMA	894
Avaliacao SEMA	
Data avaliacao INPE	2008-04-16 10:04:12
Avaliacao INPE	**Desmatamento**
Detalhamento1/Detalhamento2	**Degradacao Progressiva/Corte seletivo c/ Degradacao por fogo**
Explicacao do Avaliador	

Foto avaliada pelo INPE como: Desmatamento
(Degradacao Progressiva) (Corte seletivo c/ Degradacao por fogo)



Latitude informada	-11.561617
Longitude informada	-54.438758
Data da foto	2008-03-01
Municipio/UF	União do Sul/MT
Projeto	SEMA
Ponto SEMA	438
Avaliacao SEMA	floresta onde foi retirada madeira e logo após foi queimada
Data avaliacao INPE	2008-04-16 11:45:43
Avaliacao INPE	**Desmatamento**
Detalhamento1/Detalhamento2	**Degradacao Progressiva/Corte seletivo c/ Degradacao por fogo**
Explicacao do Avaliador	

Foto avaliada pelo INPE como: Desmatamento
(Degradacao Progressiva) (Corte seletivo c/ Degradacao por fogo)



Latitude informada	-11.463561
Longitude informada	-54.385961
Data da foto	2008-03-01
Municipio/UF	União do Sul/MT
Projeto	SEMA
Ponto SEMA	453
Avaliacao SEMA	floresta atingida por fogo
Data avaliacao INPE	2008-04-16 12:02:50
Avaliacao INPE	**Desmatamento**
Detalhamento1/Detalhamento2	**Degradacao Progressiva/Corte seletivo c/ Degradacao por fogo**
Explicacao do Avaliador	

Foto avaliada pelo INPE como: Desmatamento
(Degradacao Progressiva) (Corte seletivo c/ Degradacao por fogo)



Latitude informada	-11.343792
Longitude informada	-54.613486
Data da foto	2008-03-01
Municipio/UF	União do Sul/MT
Projeto	SEMA
Ponto SEMA	455
Avaliacao SEMA	floresta que sofreu queimada e corte seletivo
Data avaliacao INPE	2008-04-16 12:07:52
Avaliacao INPE	**Desmatamento**
Detalhamento1/Detalhamento2	**Degradacao Progressiva/Corte seletivo c/ Degradacao por fogo**
Explicacao do Avaliador	

Foto avaliada pelo INPE como: Desmatamento (Degradacao Progressiva) (Degradacao por fogo)



Latitude informada	-13.157289
Longitude informada	-52.889747
Data da foto	2008-03-01
Municipio/UF	Canarana/MT
Projeto	SEMA
Ponto SEMA	694
Avaliacao SEMA	o ponto encontra-se em area de pastagem antiga
Data avaliacao INPE	2008-04-16 16:35:53
Avaliacao INPE	**Desmatamento**
Detalhamento1/Detalhamento2	**Degradacao Progressiva/Degradacao por fogo**
Explicacao do Avaliador	

Foto avaliada pelo INPE como: Desmatamento (Degradacao Progressiva) (Degradacao por fogo)



Latitude informada	-13.191219
Longitude informada	-52.3768
Data da foto	2008-03-01
Municipio/UF	Canarana/MT
Projeto	SEMA
Ponto SEMA	679
Avaliacao SEMA	o ponto encontra-se na mata com sinais de queimada
Data avaliacao INPE	2008-04-16 16:10:50
Avaliacao INPE	**Desmatamento**
Detalhamento1/Detalhamento2	**Degradacao Progressiva/Degradacao por fogo**
Explicacao do Avaliador	

Foto avaliada pelo INPE como: Desmatamento (Degradacao Progressiva) (Degradacao por fogo)



Latitude informada	-12.065622
Longitude informada	-58.322178
Data da foto	2008-03-01
Municipio/UF	Brasnorte/MT
Projeto	SEMA
Ponto SEMA	910
Avaliacao SEMA	Area com vestigio de queimada em regeneração
Data avaliacao INPE	2008-04-16 15:34:52
Avaliacao INPE	**Desmatamento**
Detalhamento1/Detalhamento2	**Degradacao Progressiva/Degradacao por fogo**
Explicacao do Avaliador	Conforme é visível na imagem Landsat, a área foi queimada fortemente e a fotografia mostra área totalmente degradada.

Foto avaliada pelo INPE como: Desmatamento (Degradacao Progressiva) (Degradacao por fogo)



Latitude informada	-12.095331
Longitude informada	-58.225617
Data da foto	2008-03-01
Municipio/UF	Brasnorte/MT
Projeto	SEMA
Ponto SEMA	904
Avaliacao SEMA	Area de reserva com vestigio de queimada, em torno pastagem
Data avaliacao INPE	2008-04-16 15:29:50
Avaliacao INPE	**Desmatamento**
Detalhamento1/Detalhamento2	**Degradacao Progressiva/Degradacao por fogo**
Explicacao do Avaliador	A foto mostra claramente uma região degradada por fogo.

Foto avaliada pelo INPE como: Desmatamento (Degradacao Progressiva) (Degradacao por fogo)



Latitude informada	-13.025131
Longitude informada	-57.449647
Data da foto	2008-03-01
Municipio/UF	Brasnorte/MT
Projeto	SEMA
Ponto SEMA	848
Avaliacao SEMA	
Data avaliacao INPE	2008-04-16 15:21:18
Avaliacao INPE	**Desmatamento**
Detalhamento1/Detalhamento2	**Degradacao Progressiva/Degradacao por fogo**
Explicacao do Avaliador	É possível ver que esta área sofreu fogo muito intenso.

Foto avaliada pelo INPE como: Desmatamento (Degradacao Progressiva) (Degradacao por fogo)



Latitude informada	-11.672503
Longitude informada	-58.335278
Data da foto	2008-03-01
Municipio/UF	Brasnorte/MT
Projeto	SEMA
Ponto SEMA	163
Avaliacao SEMA	Ponto central esta na mata nativa
Data avaliacao INPE	2008-04-16 15:19:49
Avaliacao INPE	**Desmatamento**
Detalhamento1/Detalhamento2	**Degradacao Progressiva/Degradacao por fogo**
Explicacao do Avaliador	Na área indicada pelo DETER é possível ver muitas árvores secas, devido à ocorrência de fogo, e também a luz atravessando a floresta, sinal de sua degradação.

Foto avaliada pelo INPE como: Desmatamento (Degradacao Progressiva) (Degradacao por fogo)



Latitude informada	-12.173811
Longitude informada	-58.0256
Data da foto	2008-03-01
Municipio/UF	Brasnorte/MT
Projeto	SEMA
Ponto SEMA	148
Avaliacao SEMA	
Data avaliacao INPE	2008-04-16 15:16:12
Avaliacao INPE	**Desmatamento**
Detalhamento1/Detalhamento2	**Degradacao Progressiva/Degradacao por fogo**
Explicacao do Avaliador	A área indicada pelo DETER não é a pastagem em primeiro plano, mas sim a floresta que aparece ao fundo, onde é possível ver muitas árvores secas, devido à ocorrência de fogo.

Foto avaliada pelo INPE como: Desmatamento (Degradacao Progressiva) (Degradacao por fogo)



Latitude informada	-9.779814
Longitude informada	-56.163847
Data da foto	2008-03-01
Municipio/UF	Alta Floresta/MT
Projeto	SEMA
Ponto SEMA	1062 e 46
Avaliacao SEMA	Floresta por onde passou fogo em 2007
Data avaliacao INPE	2008-04-15 15:08:12
Avaliacao INPE	**Desmatamento**
Detalhamento1/Detalhamento2	**Degradacao Progressiva/Degradacao por fogo**
Explicacao do Avaliador	Na foto é possível verificar a situação depauperada da floresta.

Foto avaliada pelo INPE como: Desmatamento (Degradacao Progressiva) (Degradacao por fogo)



Latitude informada	-13.276636
Longitude informada	-53.842997
Data da foto	2008-03-01
Municipio/UF	Gaúcha do Norte/MT
Projeto	SEMA
Ponto SEMA	693
Avaliacao SEMA	Vista da vegetação queimada na divisa com pastagem
Data avaliacao INPE	2008-04-16 18:22:50
Avaliacao INPE	**Desmatamento**
Detalhamento1/Detalhamento2	**Degradacao Progressiva/Degradacao por fogo**
Explicacao do Avaliador	

Foto avaliada pelo INPE como: Desmatamento (Degradacao Progressiva) (Degradacao por fogo)



Latitude informada	-11.873261
Longitude informada	-56.052594
Data da foto	2008-03-01
Municipio/UF	Tapurah/MT
Projeto	SEMA
Ponto SEMA	1122
Avaliacao SEMA	Incêndio florestal recente.
Data avaliacao INPE	2008-04-16 19:00:19
Avaliacao INPE	**Desmatamento**
Detalhamento1/Detalhamento2	**Degradacao Progressiva/Degradacao por fogo**
Explicacao do Avaliador	Apesar da foto ser muito pontual, visualiza-se o tronco queimado e também uma grande clareira no entorno do tronco, típica de uma área degradada.

Foto avaliada pelo INPE como: Desmatamento (Degradacao Progressiva) (Degradacao por fogo)



Latitude informada	-12.245547
Longitude informada	-56.613083
Data da foto	2008-03-01
Municipio/UF	Tapurah/MT
Projeto	SEMA
Ponto SEMA	267
Avaliacao SEMA	Area de floresta bastante danificada por queimada recente.
Data avaliacao INPE	2008-04-16 19:18:12
Avaliacao INPE	**Desmatamento**
Detalhamento1/Detalhamento2	**Degradacao Progressiva/Degradacao por fogo**
Explicacao do Avaliador	

Foto avaliada pelo INPE como: Desmatamento (Degradacao Progressiva) (Degradacao por fogo)



Latitude informada	-12.299561
Longitude informada	-56.707944
Data da foto	2008-03-01
Municipio/UF	Tapurah/MT
Projeto	SEMA
Ponto SEMA	874
Avaliacao SEMA	Area de floresta com vestigio de queimada.
Data avaliacao INPE	2008-04-17 14:49:54
Avaliacao INPE	**Desmatamento**
Detalhamento1/Detalhamento2	**Degradacao Progressiva/Degradacao por fogo**
Explicacao do Avaliador	Evidência de fogo de superfície. Mesmo local da foto 5402.

Foto avaliada pelo INPE como: Desmatamento (Degradacao Progressiva) (Degradacao por fogo)



Latitude informada	-12.160944
Longitude informada	-56.804981
Data da foto	2008-03-01
Municipio/UF	Tapurah/MT
Projeto	SEMA
Ponto SEMA	900
Avaliacao SEMA	Area apresentando regeneração natural com vestigio de queimada recente.
Data avaliacao INPE	2008-04-17 14:59:01
Avaliacao INPE	**Desmatamento**
Detalhamento1/Detalhamento2	**Degradacao Progressiva/Degradacao por fogo**
Explicacao do Avaliador	Imagem Landsat mostra local queimado em setembro de 2007. Mesmo local da foto 5408.

Foto avaliada pelo INPE como: Desmatamento (Degradacao Progressiva) (Degradacao por fogo)



Latitude informada	-12.183447
Longitude informada	-56.526544
Data da foto	2008-03-01
Municipio/UF	Tapurah/MT
Projeto	SEMA
Ponto SEMA	1110
Avaliacao SEMA	Area de floresta com vestigio de queimada recente.
Data avaliacao INPE	2008-04-17 15:02:42
Avaliacao INPE	**Desmatamento**
Detalhamento1/Detalhamento2	**Degradacao Progressiva/Degradacao por fogo**
Explicacao do Avaliador	Área sofreu fogo de superfície seguido de queda de folhas. Imagem Landsat mostra que área é próxima a curso de rio. Mesmo local da foto 5410.

Foto avaliada pelo INPE como: Desmatamento (Degradacao Progressiva) (Degradacao por fogo)



Latitude informada	-12.190114
Longitude informada	-56.5287
Data da foto	2008-03-01
Municipio/UF	Tapurah/MT
Projeto	SEMA
Ponto SEMA	1111
Avaliacao SEMA	Area de floresta com exploração seletiva apresentando vestigio de queimada recente.
Data avaliacao INPE	2008-04-17 15:04:56
Avaliacao INPE	**Desmatamento**
Detalhamento1/Detalhamento2	**Degradacao Progressiva/Degradacao por fogo**
Explicacao do Avaliador	Área sofreu fogo de superfície seguido de queda de folhas. Imagem Landsat msotra que área é próxima a curso de rio. Mesmo local das fotos 5410 e 5411.

Foto avaliada pelo INPE como: Desmatamento (Degradacao Progressiva) (Degradacao por fogo)



Latitude informada	-11.290053
Longitude informada	-55.63315
Data da foto	2008-03-01
Municipio/UF	Itaúba/MT
Projeto	SEMA
Ponto SEMA	299
Avaliacao SEMA	Floresta com vestigios de queimanda
Data avaliacao INPE	2008-04-17 15:18:16
Avaliacao INPE	**Desmatamento**
Detalhamento1/Detalhamento2	**Degradacao Progressiva/Degradacao por fogo**
Explicacao do Avaliador	Imagem Landsat mostra que área era florestada em setembro de 2007.

Foto avaliada pelo INPE como: Desmatamento (Degradacao Progressiva) (Degradacao por fogo)



Latitude informada	-11.073556
Longitude informada	-59.144222
Data da foto	2008-03-01
Municipio/UF	Juína/MT
Projeto	SEMA
Ponto SEMA	187
Avaliacao SEMA	
Data avaliacao INPE	2008-04-17 14:57:28
Avaliacao INPE	**Desmatamento**
Detalhamento1/Detalhamento2	**Degradacao Progressiva/Degradacao por fogo**
Explicacao do Avaliador	

Foto avaliada pelo INPE como: Desmatamento (Degradacao Progressiva) (Degradacao por fogo)



Latitude informada	-11.086472
Longitude informada	-59.185444
Data da foto	2008-03-01
Municipio/UF	Juína/MT
Projeto	SEMA
Ponto SEMA	192
Avaliacao SEMA	
Data avaliacao INPE	2008-04-17 14:59:04
Avaliacao INPE	**Desmatamento**
Detalhamento1/Detalhamento2	**Degradacao Progressiva/Degradacao por fogo**
Explicacao do Avaliador	

Foto avaliada pelo INPE como: Desmatamento (Degradacao Progressiva) (Degradacao por fogo)



Latitude informada	-10.325711
Longitude informada	-58.025956
Data da foto	2008-03-01
Municipio/UF	Nova Bandeirantes/MT
Projeto	SEMA
Ponto SEMA	1019
Avaliacao SEMA	Desmate em 2006
Data avaliacao INPE	2008-04-26 00:03:39
Avaliacao INPE	**Desmatamento**
Detalhamento1/Detalhamento2	**Degradacao Progressiva/Degradacao por fogo**
Explicacao do Avaliador	Apesar da distância, é possível visualizar árvores queimadas e mortas em pé no fundo da foto.

Foto avaliada pelo INPE como: Desmatamento (Degradacao Progressiva) (Degradacao por fogo)



Latitude informada	-12.272411
Longitude informada	-54.135386
Data da foto	2008-03-01
Municipio/UF	Nova Ubiratã/MT
Projeto	SEMA
Ponto SEMA	383
Avaliacao SEMA	Foto da área desmatada e queimada na fazenda Caaguassu.
Data avaliacao INPE	2008-04-15 11:43:28
Avaliacao INPE	**Desmatamento**
Detalhamento1/Detalhamento2	**Degradacao Progressiva/Degradacao por fogo**
Explicacao do Avaliador	

Foto avaliada pelo INPE como: Desmatamento (Degradacao Progressiva) (Degradacao por fogo)



Latitude informada	-9.919178
Longitude informada	-53.798311
Data da foto	2008-03-01
Municipio/UF	Peixoto de Azevedo/MT
Projeto	SEMA
Ponto SEMA	738
Avaliacao SEMA	Área indicada nas coordenadas é uma mistura de queimada com pastagem, desmate não é recente, fotos 01 e 02.
Data avaliacao INPE	2008-04-15 16:56:25
Avaliacao INPE	**Desmatamento**
Detalhamento1/Detalhamento2	**Degradacao Progressiva/Degradacao por fogo**
Explicacao do Avaliador	

Foto avaliada pelo INPE como: Desmatamento (Degradacao Progressiva) (Degradacao por fogo)



Latitude informada	-9.940033
Longitude informada	-53.803117
Data da foto	2008-03-01
Municipio/UF	Peixoto de Azevedo/MT
Projeto	SEMA
Ponto SEMA	739
Avaliacao SEMA	Local indicado nas coordenadas é local de área de floresta que foi queimada , fotos 01 e 02.
Data avaliacao INPE	2008-04-15 16:59:38
Avaliacao INPE	**Desmatamento**
Detalhamento1/Detalhamento2	**Degradacao Progressiva/Degradacao por fogo**
Explicacao do Avaliador	

Foto avaliada pelo INPE como: Desmatamento (Degradacao Progressiva) (Degradacao por fogo)



Latitude informada	-10.200936
Longitude informada	-53.738842
Data da foto	2008-03-01
Municipio/UF	Peixoto de Azevedo/MT
Projeto	SEMA
Ponto SEMA	787
Avaliacao SEMA	Local indicado nas cooredenadas é área de pastagem, desmate antigo, fotos 01 e 02.
Data avaliacao INPE	2008-04-15 17:49:53
Avaliacao INPE	**Desmatamento**
Detalhamento1/Detalhamento2	**Degradacao Progressiva/Degradacao por fogo**
Explicacao do Avaliador	

Foto avaliada pelo INPE como: Desmatamento (Degradacao Progressiva) (Degradacao por fogo)



Latitude informada	-11.121233
Longitude informada	-52.458361
Data da foto	2008-03-01
Municipio/UF	São Félix do Araguaia/MT
Projeto	SEMA
Ponto SEMA	463
Avaliacao SEMA	Área com sucessivas queimadas com os anos, abrindo clarão dentro da mata e formando pastagens
Data avaliacao INPE	2008-04-15 16:25:06
Avaliacao INPE	**Desmatamento**
Detalhamento1/Detalhamento2	**Degradacao Progressiva/Degradacao por fogo**
Explicacao do Avaliador	

Foto avaliada pelo INPE como: Desmatamento (Degradacao Progressiva) (Degradacao por fogo)



Latitude informada	-11.122872
Longitude informada	-52.579594
Data da foto	2008-03-01
Municipio/UF	São Félix do Araguaia/MT
Projeto	SEMA
Ponto SEMA	662
Avaliacao SEMA	Área de floresta, sinais de queimadas, mas não houve desmatamento.
Data avaliacao INPE	2008-04-15 16:26:15
Avaliacao INPE	**Desmatamento**
Detalhamento1/Detalhamento2	**Degradacao Progressiva/Degradacao por fogo**
Explicacao do Avaliador	

Foto avaliada pelo INPE como: Desmatamento (Degradacao Progressiva) (Degradacao por fogo)



Latitude informada	-11.126067
Longitude informada	-52.573528
Data da foto	2008-03-01
Municipio/UF	São Félix do Araguaia/MT
Projeto	SEMA
Ponto SEMA	725
Avaliacao SEMA	Área de floresta sem desmatamento, sinais de queimadas recentes.
Data avaliacao INPE	2008-04-16 09:18:06
Avaliacao INPE	**Desmatamento**
Detalhamento1/Detalhamento2	**Degradacao Progressiva/Degradacao por fogo**
Explicacao do Avaliador	

Foto avaliada pelo INPE como: Desmatamento (Degradacao Progressiva) (Degradacao por fogo)



Latitude informada	-11.53105
Longitude informada	-54.321503
Data da foto	2008-03-01
Municipio/UF	União do Sul/MT
Projeto	SEMA
Ponto SEMA	287
Avaliacao SEMA	Próximo a área urbana pequenas propriedades áreas queimadas
Data avaliacao INPE	2008-04-17 09:42:58
Avaliacao INPE	**Desmatamento**
Detalhamento1/Detalhamento2	**Degradacao Progressiva/Degradacao por fogo**
Explicacao do Avaliador	

Foto avaliada pelo INPE como: Desmatamento (Degradacao Progressiva) (Degradacao por fogo)



Latitude informada	-11.547364
Longitude informada	-54.513692
Data da foto	2008-03-01
Municipio/UF	União do Sul/MT
Projeto	SEMA
Ponto SEMA	440 e 439
Avaliacao SEMA	invasão onde foi desmatada e queimada uma grande faixa em torno da floresta
Data avaliacao INPE	2008-04-17 10:01:05
Avaliacao INPE	**Desmatamento**
Detalhamento1/Detalhamento2	**Degradacao Progressiva/Degradacao por fogo**
Explicacao do Avaliador	

Foto avaliada pelo INPE como: Desmatamento (Degradacao Progressiva) (Inicio de exploracao seletiva)



Latitude informada	-12.21715
Longitude informada	-54.474772
Data da foto	2008-03-01
Municipio/UF	Feliz Natal/MT
Projeto	SEMA
Ponto SEMA	28
Avaliacao SEMA	Área queimada no centro da foto - no entorno plantio de soja
Data avaliacao INPE	2008-04-28 09:36:35
Avaliacao INPE	**Desmatamento**
Detalhamento1/Detalhamento2	**Degradacao Progressiva/Inicio de exploracao seletiva**
Explicacao do Avaliador	Apesar da foto não mostrar claramente, a imagem LANDSAT mostra sinais de início de exploração seletiva.

Foto avaliada pelo INPE como: Desmatamento (Degradacao Progressiva) (Inicio de exploracao seletiva)



Latitude informada	-9.950669
Longitude informada	-53.815836
Data da foto	2008-03-01
Municipio/UF	Peixoto de Azevedo/MT
Projeto	SEMA
Ponto SEMA	740
Avaliacao SEMA	Área indicada nas coordenadas é local de exploração seletiva de madeira,fotos 01 e 02.
Data avaliacao INPE	2008-04-28 09:37:46
Avaliacao INPE	**Desmatamento**
Detalhamento1/Detalhamento2	**Degradacao Progressiva/Inicio de exploracao seletiva**
Explicacao do Avaliador	Exploração seletiva em fase inicial.

Foto avaliada pelo INPE como: Desmatamento (Degradacao Progressiva) (Inicio de exploracao seletiva)



Latitude informada	-10.27235
Longitude informada	-53.683081
Data da foto	2008-03-01
Municipio/UF	Peixoto de Azevedo/MT
Projeto	SEMA
Ponto SEMA	781
Avaliacao SEMA	Local indicado nas coordenadas é área de floresta intacta, fotos 01 e 02.
Data avaliacao INPE	2008-04-28 09:41:18
Avaliacao INPE	**Desmatamento**
Detalhamento1/Detalhamento2	**Degradacao Progressiva/Inicio de exploracao seletiva**
Explicacao do Avaliador	Exploracção seletiva em estágio inicial, clareiras na floresta.

ANEXO C – FLORESTA

Foto avaliada pelo INPE como: Nao é desmatamento (Floresta)



Latitude informada	-13.192128
Longitude informada	-57.649325
Data da foto	2008-03-01
Municipio/UF	Campo Novo do Parecis/MT
Projeto	SEMA
Ponto SEMA	321
Avaliacao SEMA	área provavel de mata CAMPO NOVO DOS PARECIS
Data avaliacao INPE	2008-04-16 15:43:00
Avaliacao INPE	**Nao é desmatamento**
Detalhamento1/Detalhamento2	**Floresta/**
Explicacao do Avaliador	

Foto avaliada pelo INPE como: Nao é desmatamento
(Floresta)



Latitude informada	-10.326169
Longitude informada	-53.656214
Data da foto	2008-03-01
Municipio/UF	Peixoto de Azevedo/MT
Projeto	SEMA
Ponto SEMA	778
Avaliacao SEMA	Local indicado nas coordenadas é área de floresta intacta, fotos 01 e 02.
Data avaliacao INPE	2008-04-15 17:07:50
Avaliacao INPE	**Nao é desmatamento**
Detalhamento1/Detalhamento2	**Floresta/**
Explicacao do Avaliador	Na visada da foto não há indícios de exploração seletiva.

Foto avaliada pelo INPE como: Nao é desmatamento
(Floresta)



Latitude informada	-11.559167
Longitude informada	-52.425836
Data da foto	2008-03-01
Municipio/UF	São Félix do Araguaia/MT
Projeto	SEMA
Ponto SEMA	774
Avaliacao SEMA	Área de floresta beirando pastagens, sem desmatamento e com sinais de queimadas.
Data avaliacao INPE	2008-04-17 08:50:23
Avaliacao INPE	**Nao é desmatamento**
Detalhamento1/Detalhamento2	**Floresta/**
Explicacao do Avaliador	

Foto avaliada pelo INPE como: Nao é desmatamento (Floresta)



Latitude informada	-11.247956
Longitude informada	-54.670603
Data da foto	2008-03-01
Municipio/UF	União do Sul/MT
Projeto	SEMA
Ponto SEMA	77
Avaliacao SEMA	Local indicado nas coordenadas é local de floresta aparentemente intacta
Data avaliacao INPE	2008-04-17 09:35:20
Avaliacao INPE	**Nao é desmatamento**
Detalhamento1/Detalhamento2	**Floresta/**
Explicacao do Avaliador	Possui algumas clareiras, mas não é possível saber se foram causadas por corte seletivo ou se são clareiras naturais. Aparentemente não há simplificação estrutural da floresta.

Foto avaliada pelo INPE como: Nao é desmatamento
(Floresta)



Latitude informada	-11.282533
Longitude informada	-54.576511
Data da foto	2008-03-01
Municipio/UF	União do Sul/MT
Projeto	SEMA
Ponto SEMA	164
Avaliacao SEMA	floresta aparentemente intacta
Data avaliacao INPE	2008-04-16 11:34:06
Avaliacao INPE	**Nao é desmatamento**
Detalhamento1/Detalhamento2	**Floresta/**
Explicacao do Avaliador	

ANEXO D – NÃO FLORESTA

Foto avaliada pelo INPE como: Nao é desmatamento
(Nao Floresta)



Latitude informada	-11.856911
Longitude informada	-55.662497
Data da foto	2008-03-01
Municipio/UF	Sinop/MT
Projeto	SEMA
Ponto SEMA	909
Avaliacao SEMA	Area de mata com ilhas alagadas.
Data avaliacao INPE	2008-04-17 15:45:03
Avaliacao INPE	**Nao é desmatamento**
Detalhamento1/Detalhamento2	**Nao Floresta/**
Explicacao do Avaliador	Área mapeada pelo DETER é ilha florestada dentro de lago de meandro abandonado. Deveria ser Hidrografia.

Foto avaliada pelo INPE como: Nao é desmatamento
(Nao Floresta)



Latitude informada	-12.268433
Longitude informada	-55.589917
Data da foto	2008-03-01
Municipio/UF	Sorriso/MT
Projeto	SEMA
Ponto SEMA	819
Avaliacao SEMA	Area de mata e banhado.
Data avaliacao INPE	2008-04-25 18:06:24
Avaliacao INPE	**Nao é desmatamento**
Detalhamento1/Detalhamento2	**Nao Floresta/**
Explicacao do Avaliador	

Foto avaliada pelo INPE como: Nao é desmatamento
(Nao Floresta)



Latitude informada	-12.268433
Longitude informada	-55.589917
Data da foto	2008-03-01
Municipio/UF	Sorriso/MT
Projeto	SEMA
Ponto SEMA	819
Avaliacao SEMA	Area de mata e banhado.
Data avaliacao INPE	2008-04-17 18:16:32
Avaliacao INPE	**Nao é desmatamento**
Detalhamento1/Detalhamento2	**Nao Floresta/**
Explicacao do Avaliador	

Foto avaliada pelo INPE como: Nao é desmatamento
(Nao Floresta)



Latitude informada	-12.274556
Longitude informada	-55.654361
Data da foto	2008-03-01
Municipio/UF	Sorriso/MT
Projeto	SEMA
Ponto SEMA	869
Avaliacao SEMA	Area de mata e banhado.
Data avaliacao INPE	2008-04-28 09:43:21
Avaliacao INPE	**Nao é desmatamento**
Detalhamento1/Detalhamento2	**Nao Floresta/**
Explicacao do Avaliador	Área de hidrografia.

Foto avaliada pelo INPE como: Nao é desmatamento
(Nao Floresta)



Latitude informada	-12.257925
Longitude informada	-55.602347
Data da foto	2008-03-01
Municipio/UF	Sorriso/MT
Projeto	SEMA
Ponto SEMA	871
Avaliacao SEMA	Area de mata e alagados.
Data avaliacao INPE	2008-04-25 18:07:11
Avaliacao INPE	**Nao é desmatamento**
Detalhamento1/Detalhamento2	**Nao Floresta/**
Explicacao do Avaliador	

Foto avaliada pelo INPE como: Nao é desmatamento
(Nao Floresta)



Latitude informada	-12.257925
Longitude informada	-55.602347
Data da foto	2008-03-01
Municipio/UF	Sorriso/MT
Projeto	SEMA
Ponto SEMA	871
Avaliacao SEMA	Area de mata e alagados.
Data avaliacao INPE	2008-04-17 18:21:09
Avaliacao INPE	**Nao é desmatamento**
Detalhamento1/Detalhamento2	**Nao Floresta/**
Explicacao do Avaliador	

Foto avaliada pelo INPE como: Nao é desmatamento
(Nao Floresta)



Latitude informada	-12.4
Longitude informada	-55.759528
Data da foto	2008-03-01
Municipio/UF	Sorriso/MT
Projeto	SEMA
Ponto SEMA	872
Avaliacao SEMA	Area com cobertura natural.
Data avaliacao INPE	2008-04-28 09:44:08
Avaliacao INPE	**Nao é desmatamento**
Detalhamento1/Detalhamento2	**Nao Floresta/**
Explicacao do Avaliador	Área de hidrografia.

ANEXO E – SEM CONDIÇÕES DE AVALIAÇÃO

Foto avaliada pelo INPE como: Sem condicoes de avaliacao
(Foto nao corresponde a area indicada pelo DETER)



Latitude informada	-11.536778
Longitude informada	-55.062028
Data da foto	2008-03-01
Municipio/UF	Cláudia/MT
Projeto	SEMA
Ponto SEMA	443
Avaliacao SEMA	O local indicado apresenta desmate antigo, juquira e vestígio de queimada.
Data avaliacao INPE	2008-04-17 11:32:40
Avaliacao INPE	**Sem condicoes de avaliacao**
Detalhamento1/Detalhamento2	**Foto nao corresponde a area indicada pelo DETER/**
Explicacao do Avaliador	Local verificado fora de área de alerta.

Foto avaliada pelo INPE como: Sem condicoes de avaliacao
(Foto nao corresponde a area indicada pelo DETER)



Latitude informada	-11.271111
Longitude informada	-54.72825
Data da foto	2008-03-01
Municipio/UF	Cláudia/MT
Projeto	SEMA
Ponto SEMA	293
Avaliacao SEMA	O local indicado é área de mata intacta.
Data avaliacao INPE	2008-04-15 18:08:09
Avaliacao INPE	**Sem condicoes de avaliacao**
Detalhamento1/Detalhamento2	**Foto nao corresponde a area indicada pelo DETER/**
Explicacao do Avaliador	Mesmo local das fotos 5243 e 5244.

Foto avaliada pelo INPE como: Sem condicoes de avaliacao
(Foto nao corresponde a area indicada pelo DETER)



Latitude informada	-11.262956
Longitude informada	-54.710708
Data da foto	2008-03-01
Municipio/UF	Cláudia/MT
Projeto	SEMA
Ponto SEMA	292
Avaliacao SEMA	O local indicado é área de mata intacta, área de reserva.
Data avaliacao INPE	2008-04-15 18:03:58
Avaliacao INPE	**Sem condicoes de avaliacao**
Detalhamento1/Detalhamento2	**Foto nao corresponde a area indicada pelo DETER/**
Explicacao do Avaliador	

Foto avaliada pelo INPE como: Sem condicoes de avaliacao
(Foto nao corresponde a area indicada pelo DETER)



Latitude informada	-10.714789
Longitude informada	-58.495978
Data da foto	2008-03-01
Municipio/UF	Castanheira/MT
Projeto	SEMA
Ponto SEMA	83
Avaliacao SEMA	Pastagem com indícios de queima
Data avaliacao INPE	2008-04-16 16:54:38
Avaliacao INPE	**Sem condicoes de avaliacao**
Detalhamento1/Detalhamento2	**Foto nao corresponde a area indicada pelo DETER/**
Explicacao do Avaliador	

Foto avaliada pelo INPE como: Sem condicoes de avaliacao
(Foto nao corresponde a area indicada pelo DETER)



Latitude informada	-13.794633
Longitude informada	-52.671442
Data da foto	2008-03-01
Municipio/UF	Água Boa/MT
Projeto	SEMA
Ponto SEMA	754
Avaliacao SEMA	o ponto encontra-se dentro da mata
Data avaliacao INPE	2008-04-22 16:16:57
Avaliacao INPE	**Sem condicoes de avaliacao**
Detalhamento1/Detalhamento2	**Foto nao corresponde a area indicada pelo DETER/**
Explicacao do Avaliador	Não há polígono de alerta Deter associado às coordenadas da foto.

Foto avaliada pelo INPE como: Sem condicoes de avaliacao
(Foto nao corresponde a area indicada pelo DETER)



Latitude informada	-12.260736
Longitude informada	-58.069792
Data da foto	2008-03-01
Municipio/UF	Brasnorte/MT
Projeto	SEMA
Ponto SEMA	889
Avaliacao SEMA	
Data avaliacao INPE	2008-04-16 15:27:59
Avaliacao INPE	**Sem condicoes de avaliacao**
Detalhamento1/Detalhamento2	**Foto nao corresponde a area indicada pelo DETER/**
Explicacao do Avaliador	O polígono está deslocado na figura da SEMA-MT, a área correta fica somente em cima da floresta, conforme o site do DETER. A foto mostra a pastagem já formada e não a área mapeada pelo DETER.

Foto avaliada pelo INPE como: Sem condicoes de avaliacao
(Foto nao corresponde a area indicada pelo DETER)



Latitude informada	-12.952489
Longitude informada	-57.787522
Data da foto	2008-03-01
Municipio/UF	Brasnorte/MT
Projeto	SEMA
Ponto SEMA	855
Avaliacao SEMA	Area em regeneração
Data avaliacao INPE	2008-04-16 15:25:36
Avaliacao INPE	**Sem condicoes de avaliacao**
Detalhamento1/Detalhamento2	**Foto nao corresponde a area indicada pelo DETER/**
Explicacao do Avaliador	O polígono do DETER deve estar no lado oposto ao da foto.

Foto avaliada pelo INPE como: Sem condicoes de avaliacao
(Foto nao corresponde a area indicada pelo DETER)



Latitude informada	-12.285039
Longitude informada	-51.882125
Data da foto	2008-03-01
Municipio/UF	Bom Jesus do Araguaia/MT
Projeto	SEMA
Ponto SEMA	703
Avaliacao SEMA	Área desmatada antiga, mostrando até presença de cupinzeiros na área.
Data avaliacao INPE	2008-04-16 15:13:30
Avaliacao INPE	**Sem condicoes de avaliacao**
Detalhamento1/Detalhamento2	**Foto nao corresponde a area indicada pelo DETER/**
Explicacao do Avaliador	A área indicada pelo DETER é a floresta degradada ao fundo e não a pastagem em primeiro plano.

Foto avaliada pelo INPE como: Sem condicoes de avaliacao
(Foto nao corresponde a area indicada pelo DETER)



Latitude informada	-12.180286
Longitude informada	-51.774869
Data da foto	2008-03-01
Municipio/UF	Bom Jesus do Araguaia/MT
Projeto	SEMA
Ponto SEMA	566
Avaliacao SEMA	Área aberta antiga, e a beira da mata sem ocorrência de desmate.
Data avaliacao INPE	2008-04-16 15:12:11
Avaliacao INPE	**Sem condicoes de avaliacao**
Detalhamento1/Detalhamento2	**Foto nao corresponde a area indicada pelo DETER/**
Explicacao do Avaliador	A área indicada pelo DETER é a floresta degradada ao fundo e não a pastagem em primeiro plano.

Foto avaliada pelo INPE como: Sem condicoes de avaliacao
(Foto nao corresponde a area indicada pelo DETER)



Latitude informada	-10.085583
Longitude informada	-59.397861
Data da foto	2008-03-01
Municipio/UF	Aripuanã/MT
Projeto	SEMA
Ponto SEMA	208
Avaliacao SEMA	Área de pastagem
Data avaliacao INPE	2008-04-16 09:59:40
Avaliacao INPE	**Sem condicoes de avaliacao**
Detalhamento1/Detalhamento2	**Foto nao corresponde a area indicada pelo DETER/**
Explicacao do Avaliador	A fotografia mostra a área já formada por pastagens, quando deveria mostrar a floresta que faz limite a esta pastagem.

Foto avaliada pelo INPE como: Sem condicoes de avaliacao
(Foto nao corresponde a area indicada pelo DETER)



Latitude informada	-10.087389
Longitude informada	-59.391389
Data da foto	2008-03-01
Municipio/UF	Aripuanã/MT
Projeto	SEMA
Ponto SEMA	208
Avaliacao SEMA	Sede da Propriedade
Data avaliacao INPE	2008-04-16 09:58:05
Avaliacao INPE	**Sem condicoes de avaliacao**
Detalhamento1/Detalhamento2	**Foto nao corresponde a area indicada pelo DETER/**
Explicacao do Avaliador	

Foto avaliada pelo INPE como: Sem condicoes de avaliacao
(Foto nao corresponde a area indicada pelo DETER)



Latitude informada	-10.367222
Longitude informada	-60.320917
Data da foto	2008-03-01
Municipio/UF	Aripuanã/MT
Projeto	SEMA
Ponto SEMA	204
Avaliacao SEMA	Área de desmatamento recente
Data avaliacao INPE	2008-04-16 09:54:09
Avaliacao INPE	**Sem condicoes de avaliacao**
Detalhamento1/Detalhamento2	**Foto nao corresponde a area indicada pelo DETER/**
Explicacao do Avaliador	Realmente é uma derrubada recente, mas não é a área apontada pelo DETER.

Foto avaliada pelo INPE como: Sem condicoes de avaliacao
(Foto nao corresponde a area indicada pelo DETER)



Latitude informada	-10.365306
Longitude informada	-60.323333
Data da foto	2008-03-01
Municipio/UF	Aripuanã/MT
Projeto	SEMA
Ponto SEMA	204
Avaliacao SEMA	Sede da Propriedade
Data avaliacao INPE	2008-04-16 09:52:52
Avaliacao INPE	**Sem condicoes de avaliacao**
Detalhamento1/Detalhamento2	**Foto nao corresponde a area indicada pelo DETER/**
Explicacao do Avaliador	Foto foi tirada longe do polígono do DETER e não mostra nada do mesmo.

Foto avaliada pelo INPE como: Sem condicoes de avaliacao
(Foto nao corresponde a area indicada pelo DETER)



Latitude informada	-10.378222
Longitude informada	-59.477333
Data da foto	2008-03-01
Municipio/UF	Aripuanã/MT
Projeto	SEMA
Ponto SEMA	203
Avaliacao SEMA	Sede do Lote do P.A. Lontra
Data avaliacao INPE	2008-04-16 09:51:15
Avaliacao INPE	**Sem condicoes de avaliacao**
Detalhamento1/Detalhamento2	**Foto nao corresponde a area indicada pelo DETER/**
Explicacao do Avaliador	A foto foi tirada longe do polígono do DETER, este está ao fundo.

Foto avaliada pelo INPE como: Sem condicoes de avaliacao
(Foto nao corresponde a area indicada pelo DETER)



Latitude informada	-9.660778
Longitude informada	-57.637381
Data da foto	2008-03-01
Municipio/UF	Apiacás/MT
Projeto	SEMA
Ponto SEMA	224
Avaliacao SEMA	desmate em 2006, seguido de queima em assentamento
Data avaliacao INPE	2008-04-15 15:17:21
Avaliacao INPE	**Sem condicoes de avaliacao**
Detalhamento1/Detalhamento2	**Foto nao corresponde a area indicada pelo DETER/**
Explicacao do Avaliador	Fotografia foi tirada provavelmente do lado oposto do polígono DETER, foi fotografada a pastagem que acabou de ser formada e não a área degrada.

Foto avaliada pelo INPE como: Sem condicoes de avaliacao
(Foto nao corresponde a area indicada pelo DETER)



Latitude informada	-10.478194
Longitude informada	-56.415519
Data da foto	2008-03-01
Municipio/UF	Alta Floresta/MT
Projeto	SEMA
Ponto SEMA	1006
Avaliacao SEMA	Fica dentro de área de lavoura de arroz
Data avaliacao INPE	2008-04-15 14:57:18
Avaliacao INPE	**Sem condicoes de avaliacao**
Detalhamento1/Detalhamento2	**Foto nao corresponde a area indicada pelo DETER/**
Explicacao do Avaliador	Polígono identificado pelo DETER, provavelmente fica no lado oposto ao da foto.

Foto avaliada pelo INPE como: Sem condicoes de avaliacao
(Foto nao corresponde a area indicada pelo DETER)



Latitude informada	-12.236756
Longitude informada	-54.490411
Data da foto	2008-03-01
Municipio/UF	Feliz Natal/MT
Projeto	SEMA
Ponto SEMA	29
Avaliacao SEMA	Pasto com juquira
Data avaliacao INPE	2008-04-16 17:26:10
Avaliacao INPE	**Sem condicoes de avaliacao**
Detalhamento1/Detalhamento2	**Foto nao corresponde a area indicada pelo DETER/**
Explicacao do Avaliador	

Foto avaliada pelo INPE como: Sem condicoes de avaliacao
(Foto nao corresponde a area indicada pelo DETER)



Latitude informada	-12.48125
Longitude informada	-54.051922
Data da foto	2008-03-01
Municipio/UF	Paranatinga/MT
Projeto	SEMA
Ponto SEMA	253
Avaliacao SEMA	Plantio de soja
Data avaliacao INPE	2008-04-16 17:44:19
Avaliacao INPE	**Sem condicoes de avaliacao**
Detalhamento1/Detalhamento2	**Foto nao corresponde a area indicada pelo DETER/**
Explicacao do Avaliador	

Foto avaliada pelo INPE como: Sem condicoes de avaliacao
(Foto nao corresponde a area indicada pelo DETER)



Latitude informada	-12.099869
Longitude informada	-54.422767
Data da foto	2008-03-01
Municipio/UF	Feliz Natal/MT
Projeto	SEMA
Ponto SEMA	257
Avaliacao SEMA	Plantio arroz
Data avaliacao INPE	2008-04-16 17:47:11
Avaliacao INPE	**Sem condicoes de avaliacao**
Detalhamento1/Detalhamento2	**Foto nao corresponde a area indicada pelo DETER/**
Explicacao do Avaliador	Foto foi tirada em cima do polígono DETER, contudo apontada para o lado, mostrando área de cultivo.

Foto avaliada pelo INPE como: Sem condicoes de avaliacao
(Foto nao corresponde a area indicada pelo DETER)



Latitude informada	-12.141122
Longitude informada	-54.392569
Data da foto	2008-03-01
Municipio/UF	Feliz Natal/MT
Projeto	SEMA
Ponto SEMA	412
Avaliacao SEMA	Área de pasto
Data avaliacao INPE	2008-04-16 18:05:29
Avaliacao INPE	**Sem condicoes de avaliacao**
Detalhamento1/Detalhamento2	**Foto nao corresponde a area indicada pelo DETER/**
Explicacao do Avaliador	Foto não mostra a área apontada pelo DETER.

Foto avaliada pelo INPE como: Sem condicoes de avaliacao
(Foto nao corresponde a area indicada pelo DETER)



Latitude informada	-13.122992
Longitude informada	-53.502158
Data da foto	2008-03-01
Municipio/UF	Gaúcha do Norte/MT
Projeto	SEMA
Ponto SEMA	568
Avaliacao SEMA	Vista da pastagem queimada com alguns troncos secos espaçados
Data avaliacao INPE	2008-04-16 18:19:36
Avaliacao INPE	**Sem condicoes de avaliacao**
Detalhamento1/Detalhamento2	**Foto nao corresponde a area indicada pelo DETER/**
Explicacao do Avaliador	Foto mostra a pastagem no lugar da área apontada pelo DETER.

Foto avaliada pelo INPE como: Sem condicoes de avaliacao
(Foto nao corresponde a area indicada pelo DETER)



Latitude informada	-11.600225
Longitude informada	-55.758097
Data da foto	2008-03-01
Municipio/UF	Tapurah/MT
Projeto	SEMA
Ponto SEMA	354
Avaliacao SEMA	Desmate a corte raso com formação de pasto possivelmente no início de 2007 - nas coordenadas 11:35:56,8 S / 55:45:45,0 W a 500 metros do ponto 354
Data avaliacao INPE	2008-04-16 18:32:52
Avaliacao INPE	**Sem condicoes de avaliacao**
Detalhamento1/Detalhamento2	**Foto nao corresponde a area indicada pelo DETER/**
Explicacao do Avaliador	A foto mostra a pastagem, e não a área mapeada pelo DETER.

Foto avaliada pelo INPE como: Sem condicoes de avaliacao
(Foto nao corresponde a area indicada pelo DETER)



Latitude informada	-12.206781
Longitude informada	-56.461436
Data da foto	2008-03-01
Municipio/UF	Tapurah/MT
Projeto	SEMA
Ponto SEMA	264
Avaliacao SEMA	Area desmatada antiga com uso atual de lavoura.
Data avaliacao INPE	2008-04-16 19:16:16
Avaliacao INPE	**Sem condicoes de avaliacao**
Detalhamento1/Detalhamento2	**Foto nao corresponde a area indicada pelo DETER/**
Explicacao do Avaliador	Foto feita na direção da cultura e não na do polígono do DETER.

Foto avaliada pelo INPE como: Sem condicoes de avaliacao
(Foto nao corresponde a area indicada pelo DETER)



Latitude informada	-11.151708
Longitude informada	-55.567531
Data da foto	2008-03-01
Municipio/UF	Itaúba/MT
Projeto	SEMA
Ponto SEMA	482
Avaliacao SEMA	Desmate antigo e floresta de reserva legal
Data avaliacao INPE	2008-04-17 15:26:10
Avaliacao INPE	**Sem condicoes de avaliacao**
Detalhamento1/Detalhamento2	**Foto nao corresponde a area indicada pelo DETER/**
Explicacao do Avaliador	A área mapeada pelo DETER é a floresta ao fundo, com sinais de degradação. A floresta deve ser área de preservação permamente, portanto não disponível para reserva legal.

Foto avaliada pelo INPE como: Sem condicoes de avaliacao
(Foto nao corresponde a area indicada pelo DETER)



Latitude informada	-11.160667
Longitude informada	-55.545686
Data da foto	2008-03-01
Municipio/UF	Itaúba/MT
Projeto	SEMA
Ponto SEMA	485
Avaliacao SEMA	O ponto dica dentro de área de floresta ao lado de área aberta antiga
Data avaliacao INPE	2008-04-17 15:11:56
Avaliacao INPE	**Sem condicoes de avaliacao**
Detalhamento1/Detalhamento2	**Foto nao corresponde a area indicada pelo DETER/**
Explicacao do Avaliador	Foto mostra a pastagem e não a área mapeada pelo DETER.

Foto avaliada pelo INPE como: Sem condicoes de avaliacao
(Foto nao corresponde a area indicada pelo DETER)



Latitude informada	-11.207575
Longitude informada	-55.578175
Data da foto	2008-03-01
Municipio/UF	Itaúba/MT
Projeto	SEMA
Ponto SEMA	487
Avaliacao SEMA	Queimada em 2007 e derrubada antiga
Data avaliacao INPE	2008-04-17 15:17:17
Avaliacao INPE	**Sem condicoes de avaliacao**
Detalhamento1/Detalhamento2	**Foto nao corresponde a area indicada pelo DETER/**
Explicacao do Avaliador	Foto mostra a pastagem e não a área mapeada pelo DETER.

Foto avaliada pelo INPE como: Sem condicoes de avaliacao
(Foto nao corresponde a area indicada pelo DETER)



Latitude informada	-11.313111
Longitude informada	-57.569778
Data da foto	2008-03-01
Municipio/UF	Juara/MT
Projeto	SEMA
Ponto SEMA	933
Avaliacao SEMA	Área aberta para passagem do linhão da Rede Elétrica.
Data avaliacao INPE	2008-04-17 15:24:46
Avaliacao INPE	**Sem condicoes de avaliacao**
Detalhamento1/Detalhamento2	**Foto nao corresponde a area indicada pelo DETER/**
Explicacao do Avaliador	

Foto avaliada pelo INPE como: Sem condicoes de avaliacao
(Foto nao corresponde a area indicada pelo DETER)



Latitude informada	-11.311167
Longitude informada	-57.571564
Data da foto	2008-03-01
Municipio/UF	Juara/MT
Projeto	SEMA
Ponto SEMA	933
Avaliacao SEMA	Corredor por onde passa as torres de energia do ponto 933
Data avaliacao INPE	2008-04-17 15:25:21
Avaliacao INPE	**Sem condicoes de avaliacao**
Detalhamento1/Detalhamento2	**Foto nao corresponde a area indicada pelo DETER/**
Explicacao do Avaliador	

Foto avaliada pelo INPE como: Sem condicoes de avaliacao
(Foto nao corresponde a area indicada pelo DETER)



Latitude informada	-11.377306
Longitude informada	-57.884167
Data da foto	2008-03-01
Municipio/UF	Juara/MT
Projeto	SEMA
Ponto SEMA	938
Avaliacao SEMA	Área explorada antiga.
Data avaliacao INPE	2008-04-17 15:26:27
Avaliacao INPE	**Sem condicoes de avaliacao**
Detalhamento1/Detalhamento2	**Foto nao corresponde a area indicada pelo DETER/**
Explicacao do Avaliador	

Foto avaliada pelo INPE como: Sem condicoes de avaliacao
(Foto nao corresponde a area indicada pelo DETER)



Latitude informada	-11.167861
Longitude informada	-57.88275
Data da foto	2008-03-01
Municipio/UF	Juara/MT
Projeto	SEMA
Ponto SEMA	952
Avaliacao SEMA	Área explorada antiga.
Data avaliacao INPE	2008-04-17 15:35:06
Avaliacao INPE	**Sem condicoes de avaliacao**
Detalhamento1/Detalhamento2	**Foto nao corresponde a area indicada pelo DETER/**
Explicacao do Avaliador	

Foto avaliada pelo INPE como: Sem condicoes de avaliacao
(Foto nao corresponde a area indicada pelo DETER)



Latitude informada	-11.579975
Longitude informada	-57.773961
Data da foto	2008-03-01
Municipio/UF	Juara/MT
Projeto	SEMA
Ponto SEMA	989
Avaliacao SEMA	Desmate a corte raso e queimada em meados do ano de 2007.
Data avaliacao INPE	2008-04-17 15:40:28
Avaliacao INPE	**Sem condicoes de avaliacao**
Detalhamento1/Detalhamento2	**Foto nao corresponde a area indicada pelo DETER/**
Explicacao do Avaliador	Área não foi mapeada pelo DETER.

Foto avaliada pelo INPE como: Sem condicoes de avaliacao
(Foto nao corresponde a area indicada pelo DETER)



Latitude informada	-11.250753
Longitude informada	-59.045453
Data da foto	2008-03-01
Municipio/UF	Juína/MT
Projeto	SEMA
Ponto SEMA	87
Avaliacao SEMA	Assentamento
Data avaliacao INPE	2008-04-17 15:45:10
Avaliacao INPE	**Sem condicoes de avaliacao**
Detalhamento1/Detalhamento2	**Foto nao corresponde a area indicada pelo DETER/**
Explicacao do Avaliador	Foto não mostra a área mapeada pelo DETER.

Foto avaliada pelo INPE como: Sem condicoes de avaliacao
(Foto nao corresponde a area indicada pelo DETER)



Latitude informada	-11.444511
Longitude informada	-58.978783
Data da foto	2008-03-01
Municipio/UF	Juína/MT
Projeto	SEMA
Ponto SEMA	171
Avaliacao SEMA	Desamte antigo
Data avaliacao INPE	2008-04-17 14:51:20
Avaliacao INPE	**Sem condicoes de avaliacao**
Detalhamento1/Detalhamento2	**Foto nao corresponde a area indicada pelo DETER/**
Explicacao do Avaliador	Máquina preta, mas sm polígono de alerta no Landsat

Foto avaliada pelo INPE como: Sem condicoes de avaliacao
(Foto nao corresponde a area indicada pelo DETER)



Latitude informada	-11.210778
Longitude informada	-58.040972
Data da foto	2008-03-01
Municipio/UF	Juara/MT
Projeto	SEMA
Ponto SEMA	184
Avaliacao SEMA	
Data avaliacao INPE	2008-04-17 14:54:39
Avaliacao INPE	**Sem condicoes de avaliacao**
Detalhamento1/Detalhamento2	**Foto nao corresponde a area indicada pelo DETER/**
Explicacao do Avaliador	

Foto avaliada pelo INPE como: Sem condicoes de avaliacao
(Foto nao corresponde a area indicada pelo DETER)



Latitude informada	-11.200667
Longitude informada	-58.871417
Data da foto	2008-03-01
Municipio/UF	Juína/MT
Projeto	SEMA
Ponto SEMA	186
Avaliacao SEMA	
Data avaliacao INPE	2008-04-25 18:03:32
Avaliacao INPE	**Sem condicoes de avaliacao**
Detalhamento1/Detalhamento2	**Foto nao corresponde a area indicada pelo DETER/**
Explicacao do Avaliador	

Foto avaliada pelo INPE como: Sem condicoes de avaliacao
(Foto nao corresponde a area indicada pelo DETER)



Latitude informada	-11.10175
Longitude informada	-58.994333
Data da foto	2008-03-01
Municipio/UF	Juína/MT
Projeto	SEMA
Ponto SEMA	189
Avaliacao SEMA	Assentamento
Data avaliacao INPE	2008-04-17 15:46:35
Avaliacao INPE	**Sem condicoes de avaliacao**
Detalhamento1/Detalhamento2	**Foto nao corresponde a area indicada pelo DETER/**
Explicacao do Avaliador	Não há polígono DETER nesta área.

Foto avaliada pelo INPE como: Sem condicoes de avaliacao
(Foto nao corresponde a area indicada pelo DETER)



Latitude informada	-11.771547
Longitude informada	-58.918811
Data da foto	2008-03-01
Municipio/UF	Juína/MT
Projeto	SEMA
Ponto SEMA	914
Avaliacao SEMA	Desmate antigo (Área de pastagem)
Data avaliacao INPE	2008-04-17 15:49:44
Avaliacao INPE	**Sem condicoes de avaliacao**
Detalhamento1/Detalhamento2	**Foto nao corresponde a area indicada pelo DETER/**
Explicacao do Avaliador	Foto mostra a pastagem e não detalha suficientemente a área mapeada pelo DETER.

Foto avaliada pelo INPE como: Sem condicoes de avaliacao
(Foto nao corresponde a area indicada pelo DETER)



Latitude informada	-11.226042
Longitude informada	-54.670014
Data da foto	2008-03-01
Municipio/UF	Nova Santa Helena/MT
Projeto	SEMA
Ponto SEMA	300
Avaliacao SEMA	Enleiramento de desmate antigo
Data avaliacao INPE	2008-04-15 11:44:15
Avaliacao INPE	**Sem condicoes de avaliacao**
Detalhamento1/Detalhamento2	**Foto nao corresponde a area indicada pelo DETER/**
Explicacao do Avaliador	

Foto avaliada pelo INPE como: Sem condicoes de avaliacao
(Foto nao corresponde a area indicada pelo DETER)



Latitude informada	-11.32475
Longitude informada	-54.572194
Data da foto	2008-03-01
Municipio/UF	União do Sul/MT
Projeto	SEMA
Ponto SEMA	721
Avaliacao SEMA	Área queimada com pasto
Data avaliacao INPE	2008-04-25 23:37:20
Avaliacao INPE	**Sem condicoes de avaliacao**
Detalhamento1/Detalhamento2	**Foto nao corresponde a area indicada pelo DETER/**
Explicacao do Avaliador	Foto foi tirada de um desmatanto corte raso antigo e já apontado pelo PRODES.

Foto avaliada pelo INPE como: Sem condicoes de avaliacao
(Foto nao corresponde a area indicada pelo DETER)



Latitude informada	-10.495453
Longitude informada	-53.0567
Data da foto	2008-03-01
Municipio/UF	São José do Xingu/MT
Projeto	SEMA
Ponto SEMA	737
Avaliacao SEMA	Área queimada
Data avaliacao INPE	2008-04-25 23:46:44
Avaliacao INPE	**Sem condicoes de avaliacao**
Detalhamento1/Detalhamento2	**Foto nao corresponde a area indicada pelo DETER/**
Explicacao do Avaliador	Foto fora do polígono DETER. Ainda assim é possível ver na floresta uma mancha de degradação por fogo.

Foto avaliada pelo INPE como: Sem condicoes de avaliacao
(Foto nao corresponde a area indicada pelo DETER)



Latitude informada	-10.484183
Longitude informada	-56.676836
Data da foto	2008-03-01
Municipio/UF	Alta Floresta/MT
Projeto	SEMA
Ponto SEMA	530
Avaliacao SEMA	Após o fogo houve a derrubada de parte da floresta queimada , o local indicado nas coordenadas indica fogo e derrubada mais pu menos recente, fotos 02
Data avaliacao INPE	2008-04-15 16:54:53
Avaliacao INPE	**Sem condicoes de avaliacao**
Detalhamento1/Detalhamento2	**Foto nao corresponde a area indicada pelo DETER/**
Explicacao do Avaliador	Não há poligono DETER, mas corresponde a um desmatamento recente de corte raso e fogo, cicatriz aparente.

Foto avaliada pelo INPE como: Sem condicoes de avaliacao
(Foto nao corresponde a area indicada pelo DETER)



Latitude informada	-10.427722
Longitude informada	-61.180944
Data da foto	2008-03-01
Municipio/UF	Rondolândia/MT
Projeto	SEMA
Ponto SEMA	206
Avaliacao SEMA	Area explorada, vestigio de queimada, pastagem.
Data avaliacao INPE	2008-04-16 09:26:45
Avaliacao INPE	**Sem condicoes de avaliacao**
Detalhamento1/Detalhamento2	**Foto nao corresponde a area indicada pelo DETER/**
Explicacao do Avaliador	Não há polígono de alerta associado à coordenada da foto.

Foto avaliada pelo INPE como: Sem condicoes de avaliacao
(Foto nao corresponde a area indicada pelo DETER)



Latitude informada	-10.427583
Longitude informada	-61.180861
Data da foto	2008-03-01
Municipio/UF	Rondolândia/MT
Projeto	SEMA
Ponto SEMA	206
Avaliacao SEMA	Area explorada, vestigio de queimada, pastagem.
Data avaliacao INPE	2008-04-16 09:33:48
Avaliacao INPE	**Sem condicoes de avaliacao**
Detalhamento1/Detalhamento2	**Foto nao corresponde a area indicada pelo DETER/**
Explicacao do Avaliador	Não há polígono de alerta associado à coordenada da foto.

Foto avaliada pelo INPE como: Sem condicoes de avaliacao
(Foto nao corresponde a area indicada pelo DETER)



Latitude informada	-11.066947
Longitude informada	-56.112367
Data da foto	2008-03-01
Municipio/UF	Itaúba/MT
Projeto	SEMA
Ponto SEMA	176
Avaliacao SEMA	Area de pastagem com leira queimadas
Data avaliacao INPE	2008-04-16 11:14:11
Avaliacao INPE	**Sem condicoes de avaliacao**
Detalhamento1/Detalhamento2	**Foto nao corresponde a area indicada pelo DETER/**
Explicacao do Avaliador	

Foto avaliada pelo INPE como: Sem condicoes de avaliacao
(Foto nao corresponde a area indicada pelo DETER)



Latitude informada	-11.277906
Longitude informada	-56.822156
Data da foto	2008-03-01
Municipio/UF	Tabaporã/MT
Projeto	SEMA
Ponto SEMA	929
Avaliacao SEMA	Area de pastagem queimada para limpeza de pasto.
Data avaliacao INPE	2008-04-16 11:16:05
Avaliacao INPE	**Sem condicoes de avaliacao**
Detalhamento1/Detalhamento2	**Foto nao corresponde a area indicada pelo DETER/**
Explicacao do Avaliador	

Foto avaliada pelo INPE como: Sem condicoes de avaliacao
(Foto nao representativa da area indicada como alerta)



Latitude informada	-9.2835
Longitude informada	-59.292083
Data da foto	2008-03-01
Municipio/UF	Colniza/MT
Projeto	SEMA
Ponto SEMA	239
Avaliacao SEMA	Área explorada, rodeada de pastagem.
Data avaliacao INPE	2008-04-17 13:08:15
Avaliacao INPE	**Sem condicoes de avaliacao**
Detalhamento1/Detalhamento2	**Foto nao representativa da area indicada como alerta/**
Explicacao do Avaliador	

Foto avaliada pelo INPE como: Sem condicoes de avaliacao
(Foto nao representativa da area indicada como alerta)



Latitude informada	-9.317972
Longitude informada	-59.142139
Data da foto	2008-03-01
Municipio/UF	Colniza/MT
Projeto	SEMA
Ponto SEMA	238
Avaliacao SEMA	Área explorada, vestígios de queimada, rodeada de pastagem.
Data avaliacao INPE	2008-04-17 13:06:00
Avaliacao INPE	**Sem condicoes de avaliacao**
Detalhamento1/Detalhamento2	**Foto nao representativa da area indicada como alerta/**
Explicacao do Avaliador	

Foto avaliada pelo INPE como: Sem condicoes de avaliacao
(Foto nao representativa da area indicada como alerta)



Latitude informada	-10.846025
Longitude informada	-58.869936
Data da foto	2008-03-01
Municipio/UF	Castanheira/MT
Projeto	SEMA
Ponto SEMA	976
Avaliacao SEMA	Ponto incidente em cima da serra
Data avaliacao INPE	2008-04-15 17:41:46
Avaliacao INPE	**Sem condicoes de avaliacao**
Detalhamento1/Detalhamento2	**Foto nao representativa da area indicada como alerta/**
Explicacao do Avaliador	

Foto avaliada pelo INPE como: Sem condicoes de avaliacao
(Foto nao representativa da area indicada como alerta)



Latitude informada	-10.224583
Longitude informada	-56.187661
Data da foto	2008-03-01
Municipio/UF	Carlinda/MT
Projeto	SEMA
Ponto SEMA	317 e 1035
Avaliacao SEMA	Dentro de área de mata ao fundo da foto
Data avaliacao INPE	2008-04-16 16:53:44
Avaliacao INPE	**Sem condicoes de avaliacao**
Detalhamento1/Detalhamento2	**Foto nao representativa da area indicada como alerta/**
Explicacao do Avaliador	

Foto avaliada pelo INPE como: Sem condicoes de avaliacao
(Foto nao representativa da area indicada como alerta)



Latitude informada	-10.172111
Longitude informada	-55.603361
Data da foto	2008-03-01
Municipio/UF	Carlinda/MT
Projeto	SEMA
Ponto SEMA	42
Avaliacao SEMA	Ponto fica dentro de área de floresta
Data avaliacao INPE	2008-04-17 17:06:07
Avaliacao INPE	**Sem condicoes de avaliacao**
Detalhamento1/Detalhamento2	**Foto nao representativa da area indicada como alerta/**
Explicacao do Avaliador	

Foto avaliada pelo INPE como: Sem condicoes de avaliacao
(Foto nao representativa da area indicada como alerta)



Latitude informada	-12.907417
Longitude informada	-52.593928
Data da foto	2008-03-01
Municipio/UF	Canarana/MT
Projeto	SEMA
Ponto SEMA	592
Avaliacao SEMA	o ponto encontra-se dentro da mata
Data avaliacao INPE	2008-04-16 16:05:43
Avaliacao INPE	**Sem condicoes de avaliacao**
Detalhamento1/Detalhamento2	**Foto nao representativa da area indicada como alerta/**
Explicacao do Avaliador	Foto um pouco distante do alvo, contudo ainda assim parece que o dossel original da área foi bastante alterado.

Foto avaliada pelo INPE como: Sem condicoes de avaliacao
(Foto nao representativa da area indicada como alerta)



Latitude informada	-12.951406
Longitude informada	-52.713447
Data da foto	2008-03-01
Municipio/UF	Canarana/MT
Projeto	SEMA
Ponto SEMA	591
Avaliacao SEMA	o ponto encontra-se dentro da mata fazendo divisa com pastagem.
Data avaliacao INPE	2008-04-16 16:01:56
Avaliacao INPE	**Sem condicoes de avaliacao**
Detalhamento1/Detalhamento2	**Foto nao representativa da area indicada como alerta/**
Explicacao do Avaliador	Foto mostra muito mais a pastagem que a área mapeada.

Foto avaliada pelo INPE como: Sem condicoes de avaliacao
(Foto nao representativa da area indicada como alerta)



Latitude informada	-9.545597
Longitude informada	-57.433089
Data da foto	2008-03-01
Municipio/UF	Apiacás/MT
Projeto	SEMA
Ponto SEMA	223
Avaliacao SEMA	Pastagem com sinais de queimada
Data avaliacao INPE	2008-04-15 15:14:24
Avaliacao INPE	**Sem condicoes de avaliacao**
Detalhamento1/Detalhamento2	**Foto nao representativa da area indicada como alerta/**
Explicacao do Avaliador	Fotografia foi tirada provavelmente do lado oposto ao polígono do DETER.

Foto avaliada pelo INPE como: Sem condicoes de avaliacao
(Foto nao representativa da area indicada como alerta)



Latitude informada	-10.012458
Longitude informada	-56.842797
Data da foto	2008-03-01
Municipio/UF	Alta Floresta/MT
Projeto	SEMA
Ponto SEMA	1037
Avaliacao SEMA	Fica dentro de área de floresta no horizonte da foto
Data avaliacao INPE	2008-04-15 15:00:03
Avaliacao INPE	**Sem condicoes de avaliacao**
Detalhamento1/Detalhamento2	**Foto nao representativa da area indicada como alerta/**
Explicacao do Avaliador	Foto tirada a uma distância muito grande, não permite identificar a situação da floresta no polígono apontado pelo DETER.

Foto avaliada pelo INPE como: Sem condicoes de avaliacao
(Foto nao representativa da area indicada como alerta)



Latitude informada	-13.133278
Longitude informada	-60.00125
Data da foto	2008-03-01
Municipio/UF	Comodoro/MT
Projeto	SEMA
Ponto SEMA	805
Avaliacao SEMA	Area regeneração, vestígio de queima, pastagem
Data avaliacao INPE	2008-04-17 13:21:53
Avaliacao INPE	**Sem condicoes de avaliacao**
Detalhamento1/Detalhamento2	**Foto nao representativa da area indicada como alerta/**
Explicacao do Avaliador	Não é possível avaliar as condições da floresta.

Foto avaliada pelo INPE como: Sem condicoes de avaliacao
(Foto nao representativa da area indicada como alerta)



Latitude informada	-11.217833
Longitude informada	-57.665806
Data da foto	2008-03-01
Municipio/UF	Juara/MT
Projeto	SEMA
Ponto SEMA	951
Avaliacao SEMA	A área ALAGADA.
Data avaliacao INPE	2008-04-17 15:34:05
Avaliacao INPE	**Sem condicoes de avaliacao**
Detalhamento1/Detalhamento2	**Foto nao representativa da area indicada como alerta/**
Explicacao do Avaliador	O polígono de alerta é muito grande e a foto registra apenas uma pequena parte do alerta.

Foto avaliada pelo INPE como: Sem condicoes de avaliacao
(Foto nao representativa da area indicada como alerta)



Latitude informada	-11.201664
Longitude informada	-58.798706
Data da foto	2008-03-01
Municipio/UF	Castanheira/MT
Projeto	SEMA
Ponto SEMA	185
Avaliacao SEMA	Desmate antigo
Data avaliacao INPE	2008-04-17 14:55:33
Avaliacao INPE	**Sem condicoes de avaliacao**
Detalhamento1/Detalhamento2	**Foto nao representativa da area indicada como alerta/**
Explicacao do Avaliador	

Foto avaliada pelo INPE como: Sem condicoes de avaliacao
(Foto nao representativa da area indicada como alerta)



Latitude informada	-11.091611
Longitude informada	-59.197333
Data da foto	2008-03-01
Municipio/UF	Juína/MT
Projeto	SEMA
Ponto SEMA	190
Avaliacao SEMA	
Data avaliacao INPE	2008-04-17 14:58:38
Avaliacao INPE	**Sem condicoes de avaliacao**
Detalhamento1/Detalhamento2	**Foto nao representativa da area indicada como alerta/**
Explicacao do Avaliador	

Foto avaliada pelo INPE como: Sem condicoes de avaliacao
(Foto nao representativa da area indicada como alerta)



Latitude informada	-11.071889
Longitude informada	-59.185806
Data da foto	2008-03-01
Municipio/UF	Juína/MT
Projeto	SEMA
Ponto SEMA	193
Avaliacao SEMA	
Data avaliacao INPE	2008-04-17 15:00:02
Avaliacao INPE	**Sem condicoes de avaliacao**
Detalhamento1/Detalhamento2	**Foto nao representativa da area indicada como alerta/**
Explicacao do Avaliador	

Foto avaliada pelo INPE como: Sem condicoes de avaliacao
(Foto nao representativa da area indicada como alerta)



Latitude informada	-11.156692
Longitude informada	-58.831778
Data da foto	2008-03-01
Municipio/UF	Castanheira/MT
Projeto	SEMA
Ponto SEMA	953
Avaliacao SEMA	Desmate antigo
Data avaliacao INPE	2008-04-25 21:11:41
Avaliacao INPE	**Sem condicoes de avaliacao**
Detalhamento1/Detalhamento2	**Foto nao representativa da area indicada como alerta/**
Explicacao do Avaliador	A área de floresta degradada está no fundo da foto, depois da pastagem.

Foto avaliada pelo INPE como: Sem condicoes de avaliacao
(Foto nao representativa da area indicada como alerta)



Latitude informada	-12.957328
Longitude informada	-56.556936
Data da foto	2008-03-01
Municipio/UF	Lucas do Rio Verde/MT
Projeto	SEMA
Ponto SEMA	850
Avaliacao SEMA	
Data avaliacao INPE	2008-04-15 11:41:10
Avaliacao INPE	**Sem condicoes de avaliacao**
Detalhamento1/Detalhamento2	**Foto nao representativa da area indicada como alerta/**
Explicacao do Avaliador	

Foto avaliada pelo INPE como: Sem condicoes de avaliacao
(Foto nao representativa da area indicada como alerta)



Latitude informada	-11.195731
Longitude informada	-54.510136
Data da foto	2008-03-01
Municipio/UF	Marcelândia/MT
Projeto	SEMA
Ponto SEMA	76
Avaliacao SEMA	area desmatada a mais de 1 ano com arbustos crescendo no pasto. No momento da foto chovia
Data avaliacao INPE	2008-04-25 21:55:50
Avaliacao INPE	**Sem condicoes de avaliacao**
Detalhamento1/Detalhamento2	**Foto nao representativa da area indicada como alerta/**
Explicacao do Avaliador	Foto do pasto adjacente ao polígono de alerta.

Foto avaliada pelo INPE como: Sem condicoes de avaliacao
(Foto nao representativa da area indicada como alerta)



Latitude informada	-11.069347
Longitude informada	-54.670014
Data da foto	2008-03-01
Municipio/UF	Marcelândia/MT
Projeto	SEMA
Ponto SEMA	173
Avaliacao SEMA	Área desmatada - plantio de pasto
Data avaliacao INPE	2008-04-25 21:57:35
Avaliacao INPE	**Sem condicoes de avaliacao**
Detalhamento1/Detalhamento2	**Foto nao representativa da area indicada como alerta/**
Explicacao do Avaliador	Foto do pasto adjacente ao polígono de alerta.

Foto avaliada pelo INPE como: Sem condicoes de avaliacao
(Foto nao representativa da area indicada como alerta)



Latitude informada	-10.686617
Longitude informada	-54.334008
Data da foto	2008-03-01
Municipio/UF	Marcelândia/MT
Projeto	SEMA
Ponto SEMA	304
Avaliacao SEMA	Juquira em recuperação entremeada por capim, Área desmatada a mais de um ano, queima de restos de floresta
Data avaliacao INPE	2008-04-25 22:02:37
Avaliacao INPE	**Sem condicoes de avaliacao**
Detalhamento1/Detalhamento2	**Foto nao representativa da area indicada como alerta/**
Explicacao do Avaliador	Foto do pasto adjacente ao polígono de alerta.

Foto avaliada pelo INPE como: Sem condicoes de avaliacao
(Foto nao representativa da area indicada como alerta)



Latitude informada	-10.748722
Longitude informada	-53.819706
Data da foto	2008-03-01
Municipio/UF	Marcelândia/MT
Projeto	SEMA
Ponto SEMA	332
Avaliacao SEMA	área desmatada com plantio de capim sendo invadido por arbustos. Desmatamento a mais de 1 ano
Data avaliacao INPE	2008-04-25 22:06:02
Avaliacao INPE	**Sem condicoes de avaliacao**
Detalhamento1/Detalhamento2	**Foto nao representativa da area indicada como alerta/**
Explicacao do Avaliador	Foto do pasto adjacente ao polígono de alerta.

Foto avaliada pelo INPE como: Sem condicoes de avaliacao
(Foto nao representativa da area indicada como alerta)



Latitude informada	-11.155783
Longitude informada	-54.041233
Data da foto	2008-03-01
Municipio/UF	Marcelândia/MT
Projeto	SEMA
Ponto SEMA	467
Avaliacao SEMA	Desmate antigo - pasto
Data avaliacao INPE	2008-04-25 22:21:22
Avaliacao INPE	**Sem condicoes de avaliacao**
Detalhamento1/Detalhamento2	**Foto nao representativa da area indicada como alerta/**
Explicacao do Avaliador	Foto do pasto adjacente ao polígono de alerta.

Foto avaliada pelo INPE como: Sem condicoes de avaliacao
(Foto nao representativa da area indicada como alerta)



Latitude informada	-11.071386
Longitude informada	-54.264125
Data da foto	2008-03-01
Municipio/UF	Marcelândia/MT
Projeto	SEMA
Ponto SEMA	471
Avaliacao SEMA	Desmate antigo - queimada - plantio de capim
Data avaliacao INPE	2008-04-25 22:30:37
Avaliacao INPE	**Sem condicoes de avaliacao**
Detalhamento1/Detalhamento2	**Foto nao representativa da area indicada como alerta/**
Explicacao do Avaliador	Foto do pasto adjacente ao polígono de alerta.

Foto avaliada pelo INPE como: Sem condicoes de avaliacao
(Foto nao representativa da area indicada como alerta)



Latitude informada	-10.8138
Longitude informada	-54.324178
Data da foto	2008-03-01
Municipio/UF	Marcelândia/MT
Projeto	SEMA
Ponto SEMA	492
Avaliacao SEMA	queima de restos de floresta - desmatamento antigo - em parte juquira crescendo
Data avaliacao INPE	2008-04-25 22:54:49
Avaliacao INPE	**Sem condicoes de avaliacao**
Detalhamento1/Detalhamento2	**Foto nao representativa da area indicada como alerta/**
Explicacao do Avaliador	Foto do desmate antigo adjacente ao polígono de alerta.

Foto avaliada pelo INPE como: Sem condicoes de avaliacao
(Foto nao representativa da area indicada como alerta)



Latitude informada	-10.716503
Longitude informada	-54.631514
Data da foto	2008-03-01
Municipio/UF	Marcelândia/MT
Projeto	SEMA
Ponto SEMA	511
Avaliacao SEMA	Desmatamento antigo - restos de madeira queimada espalhados -
Data avaliacao INPE	2008-04-25 23:24:25
Avaliacao INPE	**Sem condicoes de avaliacao**
Detalhamento1/Detalhamento2	**Foto nao representativa da area indicada como alerta/**
Explicacao do Avaliador	Foto mostra o desmatamento antigo no lugar da área apontada pelo DETER.

Foto avaliada pelo INPE como: Sem condicoes de avaliacao
(Foto nao representativa da area indicada como alerta)



Latitude informada	-11.246822
Longitude informada	-54.188939
Data da foto	2008-03-01
Municipio/UF	Marcelândia/MT
Projeto	SEMA
Ponto SEMA	570
Avaliacao SEMA	Distrito de Analandia
Data avaliacao INPE	2008-04-25 23:29:26
Avaliacao INPE	**Sem condicoes de avaliacao**
Detalhamento1/Detalhamento2	**Foto nao representativa da area indicada como alerta/**
Explicacao do Avaliador	Apesar da foto mostrar uma madereira, ao fundo observa-se a degradação da floresta no local.

Foto avaliada pelo INPE como: Sem condicoes de avaliacao
(Foto nao representativa da area indicada como alerta)



Latitude informada	-10.328983
Longitude informada	-54.482228
Data da foto	2008-03-01
Municipio/UF	Matupá/MT
Projeto	SEMA
Ponto SEMA	814
Avaliacao SEMA	O PONTO REVELA PASTAGEM CONSOLIDADA - Desmate antigo
Data avaliacao INPE	2008-04-25 23:52:16
Avaliacao INPE	**Sem condicoes de avaliacao**
Detalhamento1/Detalhamento2	**Foto nao representativa da area indicada como alerta/**
Explicacao do Avaliador	Foto da área de pastagem e não do polígono apontado pelo DETER.

Foto avaliada pelo INPE como: Sem condicoes de avaliacao
(Foto nao representativa da area indicada como alerta)



Latitude informada	-10.145158
Longitude informada	-57.849353
Data da foto	2008-03-01
Municipio/UF	Nova Bandeirantes/MT
Projeto	SEMA
Ponto SEMA	1040
Avaliacao SEMA	Desmate antigo
Data avaliacao INPE	2008-04-26 00:05:37
Avaliacao INPE	**Sem condicoes de avaliacao**
Detalhamento1/Detalhamento2	**Foto nao representativa da area indicada como alerta/**
Explicacao do Avaliador	A foto mostra a pastagem, e não a área mapeada pelo DETER.

Foto avaliada pelo INPE como: Sem condicoes de avaliacao
(Foto nao representativa da area indicada como alerta)



Latitude informada	-10.146972
Longitude informada	-55.483539
Data da foto	2008-03-01
Municipio/UF	Nova Guarita/MT
Projeto	SEMA
Ponto SEMA	318
Avaliacao SEMA	Area Aberta Antiga - Lavoura em curso avançado
Data avaliacao INPE	2008-04-26 00:08:37
Avaliacao INPE	**Sem condicoes de avaliacao**
Detalhamento1/Detalhamento2	**Foto nao representativa da area indicada como alerta/**
Explicacao do Avaliador	Foto mostra a cultura no lugar da área apontada pelo DETER.

Foto avaliada pelo INPE como: Sem condicoes de avaliacao
(Foto nao representativa da area indicada como alerta)



Latitude informada	-10.277483
Longitude informada	-55.197542
Data da foto	2008-03-01
Municipio/UF	Nova Guarita/MT
Projeto	SEMA
Ponto SEMA	1000
Avaliacao SEMA	O ponto apresenta pasto em estágio avançado - Desmate antigo
Data avaliacao INPE	2008-04-26 00:09:59
Avaliacao INPE	**Sem condicoes de avaliacao**
Detalhamento1/Detalhamento2	**Foto nao representativa da area indicada como alerta/**
Explicacao do Avaliador	Foto mostra a pastagem no lugar da área apontada pelo DETER.

Foto avaliada pelo INPE como: Sem condicoes de avaliacao
(Foto nao representativa da area indicada como alerta)



Latitude informada	-10.221372
Longitude informada	-55.1992
Data da foto	2008-03-01
Municipio/UF	Nova Guarita/MT
Projeto	SEMA
Ponto SEMA	1034
Avaliacao SEMA	O ponto apresenta pastagem consolidada - Desmate antigo
Data avaliacao INPE	2008-04-26 00:10:57
Avaliacao INPE	**Sem condicoes de avaliacao**
Detalhamento1/Detalhamento2	**Foto nao representativa da area indicada como alerta/**
Explicacao do Avaliador	Foto mostra a pastagem no lugar da área apontada pelo DETER.

Foto avaliada pelo INPE como: Sem condicoes de avaliacao
(Foto nao representativa da area indicada como alerta)



Latitude informada	-12.226389
Longitude informada	-57.289278
Data da foto	2008-03-01
Municipio/UF	Nova Maringá/MT
Projeto	SEMA
Ponto SEMA	145
Avaliacao SEMA	Desmate antigo, ponto DETER muito próximo a floresta.
Data avaliacao INPE	2008-04-26 00:13:08
Avaliacao INPE	**Sem condicoes de avaliacao**
Detalhamento1/Detalhamento2	**Foto nao representativa da area indicada como alerta/**
Explicacao do Avaliador	Foto mostra a cultura no lugar da área apontada pelo DETER. Na floresta ao fundo é possível observar sinais de corte seletivo

Foto avaliada pelo INPE como: Sem condicoes de avaliacao
(Foto nao representativa da area indicada como alerta)



Latitude informada	-12.719667
Longitude informada	-57.093306
Data da foto	2008-03-01
Municipio/UF	Nova Maringá/MT
Projeto	SEMA
Ponto SEMA	231
Avaliacao SEMA	Vista atual da área com restos de exploração.
Data avaliacao INPE	2008-04-26 00:14:54
Avaliacao INPE	**Sem condicoes de avaliacao**
Detalhamento1/Detalhamento2	**Foto nao representativa da area indicada como alerta/**
Explicacao do Avaliador	Foto não mostra a área apontada pelo DETER.

Foto avaliada pelo INPE como: Sem condicoes de avaliacao
(Foto nao representativa da area indicada como alerta)



Latitude informada	-12.514306
Longitude informada	-57.260722
Data da foto	2008-03-01
Municipio/UF	Nova Maringá/MT
Projeto	SEMA
Ponto SEMA	381
Avaliacao SEMA	Vista geral da área. Colheita de grãos (soja).
Data avaliacao INPE	2008-04-26 00:20:05
Avaliacao INPE	**Sem condicoes de avaliacao**
Detalhamento1/Detalhamento2	**Foto nao representativa da area indicada como alerta/**
Explicacao do Avaliador	Foto mostra a soja no lugar da área apontada pelo DETER.

Foto avaliada pelo INPE como: Sem condicoes de avaliacao
(Foto nao representativa da area indicada como alerta)



Latitude informada	-12.921944
Longitude informada	-57.092972
Data da foto	2008-03-01
Municipio/UF	Nova Maringá/MT
Projeto	SEMA
Ponto SEMA	607
Avaliacao SEMA	Vista da área aberta antigo. Plantio de agricultura (soja)
Data avaliacao INPE	2008-04-26 00:26:54
Avaliacao INPE	**Sem condicoes de avaliacao**
Detalhamento1/Detalhamento2	**Foto nao representativa da area indicada como alerta/**
Explicacao do Avaliador	Foto mostra a agricultura no lugar da área apontada pelo DETER.

Foto avaliada pelo INPE como: Sem condicoes de avaliacao
(Foto nao representativa da area indicada como alerta)



Latitude informada	-10.628908
Longitude informada	-54.705617
Data da foto	2008-03-01
Municipio/UF	Nova Santa Helena/MT
Projeto	SEMA
Ponto SEMA	733
Avaliacao SEMA	área de pastagens bem antigas que estavam enjuquiradas e foi roçada e apresnta indícios de queimada.
Data avaliacao INPE	2008-04-26 00:50:55
Avaliacao INPE	**Sem condicoes de avaliacao**
Detalhamento1/Detalhamento2	**Foto nao representativa da area indicada como alerta/**
Explicacao do Avaliador	Foto mostra a pastagem no lugar da área apontada pelo DETER.

Foto avaliada pelo INPE como: Sem condicoes de avaliacao
(Foto nao representativa da area indicada como alerta)



Latitude informada	-12.937992
Longitude informada	-55.271631
Data da foto	2008-03-01
Municipio/UF	Nova Ubiratã/MT
Projeto	SEMA
Ponto SEMA	24
Avaliacao SEMA	Foto a 1,22 Km de distância do ponto 24 dentro da mata, (do lado esquerdo) coordenadas da fazenda Pampeiro S: 12° 56' 14.2" W: 55° 16' 58.4"
Data avaliacao INPE	2008-04-16 15:13:23
Avaliacao INPE	**Sem condicoes de avaliacao**
Detalhamento1/Detalhamento2	**Foto nao representativa da area indicada como alerta/**
Explicacao do Avaliador	

Foto avaliada pelo INPE como: Sem condicoes de avaliacao
(Foto nao representativa da area indicada como alerta)



Latitude informada	-12.860592
Longitude informada	-54.727819
Data da foto	2008-03-01
Municipio/UF	Nova Ubiratã/MT
Projeto	SEMA
Ponto SEMA	594
Avaliacao SEMA	Foto do ponto 594 no meio da estrada, coordenada
Data avaliacao INPE	2008-04-15 15:41:49
Avaliacao INPE	**Sem condicoes de avaliacao**
Detalhamento1/Detalhamento2	**Foto nao representativa da area indicada como alerta/**
Explicacao do Avaliador	

Foto avaliada pelo INPE como: Sem condicoes de avaliacao
(Foto nao representativa da area indicada como alerta)



Latitude informada	-12.832525
Longitude informada	-55.041681
Data da foto	2008-03-01
Municipio/UF	Nova Ubiratã/MT
Projeto	SEMA
Ponto SEMA	596
Avaliacao SEMA	Área de plantação de soja, não há vistígio de queima/derrubada
Data avaliacao INPE	2008-04-15 16:03:50
Avaliacao INPE	**Sem condicoes de avaliacao**
Detalhamento1/Detalhamento2	**Foto nao representativa da area indicada como alerta/**
Explicacao do Avaliador	

Foto avaliada pelo INPE como: Sem condicoes de avaliacao
(Foto nao representativa da area indicada como alerta)



Latitude informada	-12.827953
Longitude informada	-55.051678
Data da foto	2008-03-01
Municipio/UF	Nova Ubiratã/MT
Projeto	SEMA
Ponto SEMA	598
Avaliacao SEMA	Área de plantação de arroz, sem vistígio de queimada/derrubada
Data avaliacao INPE	2008-04-15 16:22:53
Avaliacao INPE	**Sem condicoes de avaliacao**
Detalhamento1/Detalhamento2	**Foto nao representativa da area indicada como alerta/**
Explicacao do Avaliador	

Foto avaliada pelo INPE como: Sem condicoes de avaliacao
(Foto nao representativa da area indicada como alerta)



Latitude informada	-13.131028
Longitude informada	-54.302889
Data da foto	2008-03-01
Municipio/UF	Paranatinga/MT
Projeto	SEMA
Ponto SEMA	632 e 633
Avaliacao SEMA	Foi aberto esta estrada e o ponto está a 200 metros dentro da mata.
Data avaliacao INPE	2008-04-16 10:15:10
Avaliacao INPE	**Sem condicoes de avaliacao**
Detalhamento1/Detalhamento2	**Foto nao representativa da area indicada como alerta/**
Explicacao do Avaliador	

Foto avaliada pelo INPE como: Sem condicoes de avaliacao
(Foto nao representativa da area indicada como alerta)



Latitude informada	-9.990433
Longitude informada	-53.60775
Data da foto	2008-03-01
Municipio/UF	Peixoto de Azevedo/MT
Projeto	SEMA
Ponto SEMA	747
Avaliacao SEMA	Área indicada nas coordenadas é a´rea de pasatgem , onde hove queimada e ataque do inseto cigarrinha (Deois flavopicta), fotos 01 e 02.
Data avaliacao INPE	2008-04-15 17:03:41
Avaliacao INPE	**Sem condicoes de avaliacao**
Detalhamento1/Detalhamento2	**Foto nao representativa da area indicada como alerta/**
Explicacao do Avaliador	

Foto avaliada pelo INPE como: Sem condicoes de avaliacao
(Foto nao representativa da area indicada como alerta)



Latitude informada	-10.298661
Longitude informada	-53.513236
Data da foto	2008-03-01
Municipio/UF	Peixoto de Azevedo/MT
Projeto	SEMA
Ponto SEMA	782
Avaliacao SEMA	O local indicado nas coordenadas é área limpa, que foi desmatada a muito tempo e houve plantio de pastagem, fotos 01 e 02.
Data avaliacao INPE	2008-04-15 17:24:51
Avaliacao INPE	**Sem condicoes de avaliacao**
Detalhamento1/Detalhamento2	**Foto nao representativa da area indicada como alerta/**
Explicacao do Avaliador	

Foto avaliada pelo INPE como: Sem condicoes de avaliacao
(Foto nao representativa da area indicada como alerta)



Latitude informada	-10.174808
Longitude informada	-53.543442
Data da foto	2008-03-01
Municipio/UF	Peixoto de Azevedo/MT
Projeto	SEMA
Ponto SEMA	784
Avaliacao SEMA	O local indicado nas coordenadas é área que ocorreu o desmate e logo em seguida plantou-se capim, fotos 01 e 02.
Data avaliacao INPE	2008-04-16 09:13:33
Avaliacao INPE	**Sem condicoes de avaliacao**
Detalhamento1/Detalhamento2	**Foto nao representativa da area indicada como alerta/**
Explicacao do Avaliador	Apesar do desmatamento na foto, não avaliou o polígono de alerta.

Foto avaliada pelo INPE como: Sem condicoes de avaliacao
(Foto nao representativa da area indicada como alerta)



Latitude informada	-10.233936
Longitude informada	-53.708911
Data da foto	2008-03-01
Municipio/UF	Peixoto de Azevedo/MT
Projeto	SEMA
Ponto SEMA	786
Avaliacao SEMA	O local indicado nas coordenadas é área que foi queimada desmatada e eneleirada , provável desmate no período, fotos 01 e 02.
Data avaliacao INPE	2008-04-22 09:08:11
Avaliacao INPE	**Sem condicoes de avaliacao**
Detalhamento1/Detalhamento2	**Foto nao representativa da area indicada como alerta/**
Explicacao do Avaliador	A foto representa a borda, visível na imagem Landsat, que teve corte raso e queimada. O polígono de alerta está além da borda e não foi representado nesta foto.

Foto avaliada pelo INPE como: Sem condicoes de avaliacao
(Foto nao representativa da area indicada como alerta)



Latitude informada	-9.982494
Longitude informada	-53.680189
Data da foto	2008-03-01
Municipio/UF	Peixoto de Azevedo/MT
Projeto	SEMA
Ponto SEMA	798
Avaliacao SEMA	O local indicado nas coordenadas é área aberta com pastagem, fotos 01 e 02.
Data avaliacao INPE	2008-04-24 19:14:04
Avaliacao INPE	**Sem condicoes de avaliacao**
Detalhamento1/Detalhamento2	**Foto nao representativa da area indicada como alerta/**
Explicacao do Avaliador	

Foto avaliada pelo INPE como: Sem condicoes de avaliacao
(Foto nao representativa da area indicada como alerta)



Latitude informada	-11.709456
Longitude informada	-57.118881
Data da foto	2008-03-01
Municipio/UF	Porto dos Gaúchos/MT
Projeto	SEMA
Ponto SEMA	158
Avaliacao SEMA	Acero feito para proteger área de fogo do ponto 158
Data avaliacao INPE	2008-04-15 18:05:30
Avaliacao INPE	**Sem condicoes de avaliacao**
Detalhamento1/Detalhamento2	**Foto nao representativa da area indicada como alerta/**
Explicacao do Avaliador	

Foto avaliada pelo INPE como: Sem condicoes de avaliacao
(Foto nao representativa da area indicada como alerta)



Latitude informada	-12.735711
Longitude informada	-51.9191
Data da foto	2008-03-01
Municipio/UF	Ribeirão Cascalheira/MT
Projeto	SEMA
Ponto SEMA	698
Avaliacao SEMA	Mata nativa
Data avaliacao INPE	2008-04-16 09:19:37
Avaliacao INPE	**Sem condicoes de avaliacao**
Detalhamento1/Detalhamento2	**Foto nao representativa da area indicada como alerta/**
Explicacao do Avaliador	Foto do pasto adjacente ao polígono de alerta.

Foto avaliada pelo INPE como: Sem condicoes de avaliacao
(Foto nao representativa da area indicada como alerta)



Latitude informada	-10.432722
Longitude informada	-61.340167
Data da foto	2008-03-01
Municipio/UF	Rondolândia/MT
Projeto	SEMA
Ponto SEMA	674
Avaliacao SEMA	Não foi possivel chegar ao local devido a má condições da estrada.
Data avaliacao INPE	2008-04-16 09:36:33
Avaliacao INPE	**Sem condicoes de avaliacao**
Detalhamento1/Detalhamento2	**Foto nao representativa da area indicada como alerta/**
Explicacao do Avaliador	

Foto avaliada pelo INPE como: Sem condicoes de avaliacao
(Foto nao representativa da area indicada como alerta)



Latitude informada	-12.104742
Longitude informada	-55.104742
Data da foto	2008-03-01
Municipio/UF	Santa Carmem/MT
Projeto	SEMA
Ponto SEMA	30
Avaliacao SEMA	O local indicado nas coordenadas é área que foi desmatada a algum tempo e apresenta o crescimento de juquira.
Data avaliacao INPE	2008-04-16 09:38:31
Avaliacao INPE	**Sem condicoes de avaliacao**
Detalhamento1/Detalhamento2	**Foto nao representativa da area indicada como alerta/**
Explicacao do Avaliador	

Foto avaliada pelo INPE como: Sem condicoes de avaliacao
(Foto nao representativa da area indicada como alerta)



Latitude informada	-11.704239
Longitude informada	-55.064464
Data da foto	2008-03-01
Municipio/UF	Santa Carmem/MT
Projeto	SEMA
Ponto SEMA	153
Avaliacao SEMA	O local indicado nas coordenadas é em cima de um rio.
Data avaliacao INPE	2008-04-16 09:42:30
Avaliacao INPE	**Sem condicoes de avaliacao**
Detalhamento1/Detalhamento2	**Foto nao representativa da area indicada como alerta/**
Explicacao do Avaliador	O polígono de alerta compreende este ponto. A foto não representa o polígono.

Foto avaliada pelo INPE como: Sem condicoes de avaliacao
(Foto nao representativa da area indicada como alerta)



Latitude informada	-12.071103
Longitude informada	-54.9139
Data da foto	2008-03-01
Municipio/UF	Santa Carmem/MT
Projeto	SEMA
Ponto SEMA	258
Avaliacao SEMA	O local indicado nas coordenadas é área de plantio de soja.
Data avaliacao INPE	2008-04-16 09:44:17
Avaliacao INPE	**Sem condicoes de avaliacao**
Detalhamento1/Detalhamento2	**Foto nao representativa da area indicada como alerta/**
Explicacao do Avaliador	

Foto avaliada pelo INPE como: Sem condicoes de avaliacao
(Foto nao representativa da area indicada como alerta)



Latitude informada	-11.9269
Longitude informada	-54.731544
Data da foto	2008-03-01
Municipio/UF	Santa Carmem/MT
Projeto	SEMA
Ponto SEMA	273
Avaliacao SEMA	O local indicado é área de plantio de arroz e em seguida hove a colheita.
Data avaliacao INPE	2008-04-16 09:52:25
Avaliacao INPE	**Sem condicoes de avaliacao**
Detalhamento1/Detalhamento2	**Foto nao representativa da area indicada como alerta/**
Explicacao do Avaliador	Foto não orientada para o polígono de alerta.

Foto avaliada pelo INPE como: Sem condicoes de avaliacao
(Foto nao representativa da area indicada como alerta)



Latitude informada	-11.934314
Longitude informada	-55.160164
Data da foto	2008-03-01
Municipio/UF	Santa Carmem/MT
Projeto	SEMA
Ponto SEMA	275
Avaliacao SEMA	O local indicado é de plantio de soja.
Data avaliacao INPE	2008-04-16 09:55:09
Avaliacao INPE	**Sem condicoes de avaliacao**
Detalhamento1/Detalhamento2	**Foto nao representativa da area indicada como alerta/**
Explicacao do Avaliador	

Foto avaliada pelo INPE como: Sem condicoes de avaliacao
(Foto nao representativa da area indicada como alerta)



Latitude informada	-11.9508
Longitude informada	-55.170256
Data da foto	2008-03-01
Municipio/UF	Santa Carmem/MT
Projeto	SEMA
Ponto SEMA	276
Avaliacao SEMA	Área preparada para plantio de soja.
Data avaliacao INPE	2008-04-16 09:56:45
Avaliacao INPE	**Sem condicoes de avaliacao**
Detalhamento1/Detalhamento2	**Foto nao representativa da area indicada como alerta/**
Explicacao do Avaliador	

Foto avaliada pelo INPE como: Sem condicoes de avaliacao
(Foto nao representativa da area indicada como alerta)



Latitude informada	-11.921639
Longitude informada	-55.046964
Data da foto	2008-03-01
Municipio/UF	Santa Carmem/MT
Projeto	SEMA
Ponto SEMA	277
Avaliacao SEMA	O local indicado é de plantio de soja.
Data avaliacao INPE	2008-04-16 10:21:11
Avaliacao INPE	**Sem condicoes de avaliacao**
Detalhamento1/Detalhamento2	**Foto nao representativa da area indicada como alerta/**
Explicacao do Avaliador	

Foto avaliada pelo INPE como: Sem condicoes de avaliacao
(Foto nao representativa da area indicada como alerta)



Latitude informada	-11.499133
Longitude informada	-51.969389
Data da foto	2008-03-01
Municipio/UF	São Félix do Araguaia/MT
Projeto	SEMA
Ponto SEMA	676
Avaliacao SEMA	Área de antigo desmate, com algumas vegetações secundárias regenerando.
Data avaliacao INPE	2008-04-17 08:46:23
Avaliacao INPE	**Sem condicoes de avaliacao**
Detalhamento1/Detalhamento2	**Foto nao representativa da area indicada como alerta/**
Explicacao do Avaliador	

Foto avaliada pelo INPE como: Sem condicoes de avaliacao
(Foto nao representativa da area indicada como alerta)



Latitude informada	-11.555464
Longitude informada	-52.415328
Data da foto	2008-03-01
Municipio/UF	São Félix do Araguaia/MT
Projeto	SEMA
Ponto SEMA	777
Avaliacao SEMA	Área de juquira, sem desmatamento e com sinais de queimadas.
Data avaliacao INPE	2008-04-17 08:51:26
Avaliacao INPE	**Sem condicoes de avaliacao**
Detalhamento1/Detalhamento2	**Foto nao representativa da area indicada como alerta/**
Explicacao do Avaliador	

Foto avaliada pelo INPE como: Sem condicoes de avaliacao
(Foto nao representativa da area indicada como alerta)



Latitude informada	-13.956422
Longitude informada	-58.927453
Data da foto	2008-03-01
Municipio/UF	Sapezal/MT
Projeto	SEMA
Ponto SEMA	115
Avaliacao SEMA	Area de pastagem
Data avaliacao INPE	2008-04-16 09:25:19
Avaliacao INPE	**Sem condicoes de avaliacao**
Detalhamento1/Detalhamento2	**Foto nao representativa da area indicada como alerta/**
Explicacao do Avaliador	Foto tirada da parte externa do polígono de alerta.

Foto avaliada pelo INPE como: Sem condicoes de avaliacao
(Foto nao representativa da area indicada como alerta)



Latitude informada	-13.952239
Longitude informada	-59.006739
Data da foto	2008-03-01
Municipio/UF	Sapezal/MT
Projeto	SEMA
Ponto SEMA	116
Avaliacao SEMA	Area de lavoura
Data avaliacao INPE	2008-04-16 16:15:40
Avaliacao INPE	**Sem condicoes de avaliacao**
Detalhamento1/Detalhamento2	**Foto nao representativa da area indicada como alerta/**
Explicacao do Avaliador	

Foto avaliada pelo INPE como: Sem condicoes de avaliacao
(Foto nao representativa da area indicada como alerta)



Latitude informada	-12.407972
Longitude informada	-55.550719
Data da foto	2008-03-01
Municipio/UF	Sorriso/MT
Projeto	SEMA
Ponto SEMA	406
Avaliacao SEMA	Area de Sitio em Assentamento.
Data avaliacao INPE	2008-04-17 09:06:46
Avaliacao INPE	**Sem condicoes de avaliacao**
Detalhamento1/Detalhamento2	**Foto nao representativa da area indicada como alerta/**
Explicacao do Avaliador	Não é possível identificar se as árvores mortas em pé no fundo da foto estão mais próximas do pasto ou da floresta.

Foto avaliada pelo INPE como: Sem condicoes de avaliacao
(Foto nao representativa da area indicada como alerta)



Latitude informada	-12.337392
Longitude informada	-55.716361
Data da foto	2008-03-01
Municipio/UF	Sorriso/MT
Projeto	SEMA
Ponto SEMA	867
Avaliacao SEMA	Area com cobertura natural em reserva legal.
Data avaliacao INPE	2008-04-17 09:14:06
Avaliacao INPE	**Sem condicoes de avaliacao**
Detalhamento1/Detalhamento2	**Foto nao representativa da area indicada como alerta/**
Explicacao do Avaliador	

Foto avaliada pelo INPE como: Sem condicoes de avaliacao
(Foto nao representativa da area indicada como alerta)



Latitude informada	-11.444492
Longitude informada	-56.669886
Data da foto	2008-03-01
Municipio/UF	Tabaporã/MT
Projeto	SEMA
Ponto SEMA	930
Avaliacao SEMA	Area de "juquira" com APP queimada ao fundo.
Data avaliacao INPE	2008-04-17 09:24:23
Avaliacao INPE	**Sem condicoes de avaliacao**
Detalhamento1/Detalhamento2	**Foto nao representativa da area indicada como alerta/**
Explicacao do Avaliador	

Foto avaliada pelo INPE como: Sem condicoes de avaliacao
(Foto nao representativa da area indicada como alerta)



Latitude informada	-12.863847
Longitude informada	-56.546206
Data da foto	2008-03-01
Municipio/UF	Tapurah/MT
Projeto	SEMA
Ponto SEMA	368
Avaliacao SEMA	Area aberta antiga com vestigio de queimada .
Data avaliacao INPE	2008-04-17 09:27:20
Avaliacao INPE	**Sem condicoes de avaliacao**
Detalhamento1/Detalhamento2	**Foto nao representativa da area indicada como alerta/**
Explicacao do Avaliador	

Foto avaliada pelo INPE como: Sem condicoes de avaliacao
(Foto nao representativa da area indicada como alerta)



Latitude informada	-12.668619
Longitude informada	-56.819667
Data da foto	2008-03-01
Municipio/UF	Tapurah/MT
Projeto	SEMA
Ponto SEMA	378
Avaliacao SEMA	Plantação de soja.
Data avaliacao INPE	2008-04-16 11:24:30
Avaliacao INPE	**Sem condicoes de avaliacao**
Detalhamento1/Detalhamento2	**Foto nao representativa da area indicada como alerta/**
Explicacao do Avaliador	

Foto avaliada pelo INPE como: Sem condicoes de avaliacao
(Foto nao representativa da area indicada como alerta)



Latitude informada	-11.804658
Longitude informada	-54.4142
Data da foto	2008-03-01
Municipio/UF	União do Sul/MT
Projeto	SEMA
Ponto SEMA	268
Avaliacao SEMA	enleiramento de coivara
Data avaliacao INPE	2008-04-16 11:38:34
Avaliacao INPE	**Sem condicoes de avaliacao**
Detalhamento1/Detalhamento2	**Foto nao representativa da area indicada como alerta/**
Explicacao do Avaliador	

Foto avaliada pelo INPE como: Sem condicoes de avaliacao
(Foto nao representativa da area indicada como alerta)



Latitude informada	-11.770372
Longitude informada	-54.435703
Data da foto	2008-03-01
Municipio/UF	União do Sul/MT
Projeto	SEMA
Ponto SEMA	269
Avaliacao SEMA	Área preparada para plantio de arroz - plantios nas imediações
Data avaliacao INPE	2008-04-16 11:39:30
Avaliacao INPE	**Sem condicoes de avaliacao**
Detalhamento1/Detalhamento2	**Foto nao representativa da area indicada como alerta/**
Explicacao do Avaliador	

Foto avaliada pelo INPE como: Sem condicoes de avaliacao
(Foto nao representativa da area indicada como alerta)



Latitude informada	-11.786564
Longitude informada	-54.564747
Data da foto	2008-03-01
Municipio/UF	União do Sul/MT
Projeto	SEMA
Ponto SEMA	270
Avaliacao SEMA	Plantio de arroz
Data avaliacao INPE	2008-04-16 11:40:18
Avaliacao INPE	**Sem condicoes de avaliacao**
Detalhamento1/Detalhamento2	**Foto nao representativa da area indicada como alerta/**
Explicacao do Avaliador	

Foto avaliada pelo INPE como: Sem condicoes de avaliacao
(Foto nao representativa da area indicada como alerta)



Latitude informada	-11.786536
Longitude informada	-54.564747
Data da foto	2008-03-01
Municipio/UF	União do Sul/MT
Projeto	SEMA
Ponto SEMA	270
Avaliacao SEMA	Plantio de arroz
Data avaliacao INPE	2008-04-16 11:40:33
Avaliacao INPE	**Sem condicoes de avaliacao**
Detalhamento1/Detalhamento2	**Foto nao representativa da area indicada como alerta/**
Explicacao do Avaliador	

Foto avaliada pelo INPE como: Sem condicoes de avaliacao
(Foto nao representativa da area indicada como alerta)



Latitude informada	-11.592161
Longitude informada	-54.284914
Data da foto	2008-03-01
Municipio/UF	União do Sul/MT
Projeto	SEMA
Ponto SEMA	435
Avaliacao SEMA	Área com cultura, com leira, e área a ser enleirada
Data avaliacao INPE	2008-04-16 11:44:23
Avaliacao INPE	**Sem condicoes de avaliacao**
Detalhamento1/Detalhamento2	**Foto nao representativa da area indicada como alerta/**
Explicacao do Avaliador	

Foto avaliada pelo INPE como: Sem condicoes de avaliacao
(Foto nao representativa da area indicada como alerta)



Latitude informada	-11.311489
Longitude informada	-54.180514
Data da foto	2008-03-01
Municipio/UF	União do Sul/MT
Projeto	SEMA
Ponto SEMA	451
Avaliacao SEMA	Área com substituição de pastagem
Data avaliacao INPE	2008-04-16 15:46:00
Avaliacao INPE	**Sem condicoes de avaliacao**
Detalhamento1/Detalhamento2	**Foto nao representativa da area indicada como alerta/**
Explicacao do Avaliador	

Foto avaliada pelo INPE como: Sem condicoes de avaliacao
(Foto nao representativa da area indicada como alerta)



Latitude informada	-11.389842
Longitude informada	-54.313778
Data da foto	2008-03-01
Municipio/UF	União do Sul/MT
Projeto	SEMA
Ponto SEMA	454
Avaliacao SEMA	Local indicado nas coordenadas é pasto
Data avaliacao INPE	2008-04-16 12:05:20
Avaliacao INPE	**Sem condicoes de avaliacao**
Detalhamento1/Detalhamento2	**Foto nao representativa da area indicada como alerta/**
Explicacao do Avaliador	

Foto avaliada pelo INPE como: Sem condicoes de avaliacao
(Foto nao representativa da area indicada como alerta)



Latitude informada	-11.492825
Longitude informada	-54.338756
Data da foto	2008-03-01
Municipio/UF	União do Sul/MT
Projeto	SEMA
Ponto SEMA	686
Avaliacao SEMA	Área com substituição de pastagem para cultura de milho
Data avaliacao INPE	2008-04-16 15:46:22
Avaliacao INPE	**Sem condicoes de avaliacao**
Detalhamento1/Detalhamento2	**Foto nao representativa da area indicada como alerta/**
Explicacao do Avaliador	

Foto avaliada pelo INPE como: Sem condicoes de avaliacao
(Foto nao representativa da area indicada como alerta)



Latitude informada	-11.289836
Longitude informada	-54.085164
Data da foto	2008-03-01
Municipio/UF	União do Sul/MT
Projeto	SEMA
Ponto SEMA	718
Avaliacao SEMA	Pasto
Data avaliacao INPE	2008-04-17 09:48:58
Avaliacao INPE	**Sem condicoes de avaliacao**
Detalhamento1/Detalhamento2	**Foto nao representativa da area indicada como alerta/**
Explicacao do Avaliador	Não é possível avaliar as condições da floresta.

Foto avaliada pelo INPE como: Sem condicoes de avaliacao
(Foto nao representativa da area indicada como alerta)



Latitude informada	-11.44055
Longitude informada	-54.307472
Data da foto	2008-03-01
Municipio/UF	União do Sul/MT
Projeto	SEMA
Ponto SEMA	720
Avaliacao SEMA	Área com pastagem
Data avaliacao INPE	2008-04-16 15:48:30
Avaliacao INPE	**Sem condicoes de avaliacao**
Detalhamento1/Detalhamento2	**Foto nao representativa da area indicada como alerta/**
Explicacao do Avaliador	

Foto avaliada pelo INPE como: Sem condicoes de avaliacao
(Foto nao representativa da area indicada como alerta)



Latitude informada	-10.053497
Longitude informada	-51.388242
Data da foto	2008-03-01
Municipio/UF	Vila Rica/MT
Projeto	SEMA
Ponto SEMA	73
Avaliacao SEMA	
Data avaliacao INPE	2008-04-17 10:11:59
Avaliacao INPE	**Sem condicoes de avaliacao**
Detalhamento1/Detalhamento2	**Foto nao representativa da area indicada como alerta/**
Explicacao do Avaliador	

Foto avaliada pelo INPE como: Sem condicoes de avaliacao
(Foto nao representativa da area indicada como alerta)



Latitude informada	-9.977864
Longitude informada	-51.619811
Data da foto	2008-03-01
Municipio/UF	Vila Rica/MT
Projeto	SEMA
Ponto SEMA	75
Avaliacao SEMA	Como nos indica a fotografia de pasto formado, não é um desmatamento recente podendo ter acontecido em 2007, mas antes do último trimestre.
Data avaliacao INPE	2008-04-17 10:12:27
Avaliacao INPE	**Sem condicoes de avaliacao**
Detalhamento1/Detalhamento2	**Foto nao representativa da area indicada como alerta/**
Explicacao do Avaliador	

Foto avaliada pelo INPE como: Sem condicoes de avaliacao
(Foto nao representativa da area indicada como alerta)



Latitude informada	-10.079481
Longitude informada	-51.8363
Data da foto	2008-03-01
Municipio/UF	Vila Rica/MT
Projeto	SEMA
Ponto SEMA	314
Avaliacao SEMA	Os pontos acima mencionados tem na fotografia acima a sua representatividade, podendo ser visto que o desmatamento foi antigo, e ao fundo notam-se vestígios de fogo, e que a area vem sendo usada como pasto desde o anos 2000 quando houve o desmate autoriz
Data avaliacao INPE	2008-04-17 10:14:34
Avaliacao INPE	**Sem condicoes de avaliacao**
Detalhamento1/Detalhamento2	**Foto nao representativa da area indicada como alerta/**
Explicacao do Avaliador	

Foto avaliada pelo INPE como: Sem condicoes de avaliacao
(Foto nao representativa da area indicada como alerta)



Latitude informada	-9.748783
Longitude informada	-51.988842
Data da foto	2008-03-01
Municipio/UF	Vila Rica/MT
Projeto	SEMA
Ponto SEMA	650
Avaliacao SEMA	Pastagem proveniente de um desmatamento ocorrido em 2007, mostrando ao fundo vestigios de fogo, o que sugere que o desmatamento não ocorreu no ultimo trimestre
Data avaliacao INPE	2008-04-17 10:14:56
Avaliacao INPE	**Sem condicoes de avaliacao**
Detalhamento1/Detalhamento2	**Foto nao representativa da area indicada como alerta/**
Explicacao do Avaliador	

Foto avaliada pelo INPE como: Sem condicoes de avaliacao
(Foto nao informativa)



Latitude informada	-13.246167
Longitude informada	-59.923083
Data da foto	2008-03-01
Municipio/UF	Comodoro/MT
Projeto	SEMA
Ponto SEMA	319
Avaliacao SEMA	Area regeneração, vestígio de queima.
Data avaliacao INPE	2008-04-17 13:15:03
Avaliacao INPE	**Sem condicoes de avaliacao**
Detalhamento1/Detalhamento2	**Foto nao informativa/**
Explicacao do Avaliador	

Foto avaliada pelo INPE como: Sem condicoes de avaliacao
(Foto nao informativa)



Latitude informada	-13.246194
Longitude informada	-59.924861
Data da foto	2008-03-01
Municipio/UF	Comodoro/MT
Projeto	SEMA
Ponto SEMA	319
Avaliacao SEMA	Area regeneração, vestígio de queima.
Data avaliacao INPE	2008-04-17 13:14:46
Avaliacao INPE	**Sem condicoes de avaliacao**
Detalhamento1/Detalhamento2	**Foto nao informativa/**
Explicacao do Avaliador	

Foto avaliada pelo INPE como: Sem condicoes de avaliacao
(Foto nao informativa)



Latitude informada	-9.416167
Longitude informada	-59.401972
Data da foto	2008-03-01
Municipio/UF	Colniza/MT
Projeto	SEMA
Ponto SEMA	541
Avaliacao SEMA	Área explorada, rodeada de pastagem com vestígios de queima.
Data avaliacao INPE	2008-04-17 13:10:49
Avaliacao INPE	**Sem condicoes de avaliacao**
Detalhamento1/Detalhamento2	**Foto nao informativa/**
Explicacao do Avaliador	

Foto avaliada pelo INPE como: Sem condicoes de avaliacao
(Foto nao informativa)



Latitude informada	-9.298028
Longitude informada	-59.365583
Data da foto	2008-03-01
Municipio/UF	Colniza/MT
Projeto	SEMA
Ponto SEMA	539
Avaliacao SEMA	Área explorada, rodeada de pastagem com vestígios de queimada e mata nativa aos fundos.
Data avaliacao INPE	2008-04-17 13:09:40
Avaliacao INPE	**Sem condicoes de avaliacao**
Detalhamento1/Detalhamento2	**Foto nao informativa/**
Explicacao do Avaliador	Não é possível avaliar as condições da floresta.

Foto avaliada pelo INPE como: Sem condicoes de avaliacao
(Foto nao informativa)



Latitude informada	-11.289458
Longitude informada	-54.829072
Data da foto	2008-03-01
Municipio/UF	Cláudia/MT
Projeto	SEMA
Ponto SEMA	456
Avaliacao SEMA	Não foi possivel localizar o ponto devido a porteira estar com cadeado.
Data avaliacao INPE	2008-04-17 11:33:38
Avaliacao INPE	**Sem condicoes de avaliacao**
Detalhamento1/Detalhamento2	**Foto nao informativa/**
Explicacao do Avaliador	

Foto avaliada pelo INPE como: Sem condicoes de avaliacao
(Foto nao informativa)



Latitude informada	-11.522972
Longitude informada	-55.001167
Data da foto	2008-03-01
Municipio/UF	Cláudia/MT
Projeto	SEMA
Ponto SEMA	353
Avaliacao SEMA	O local indicado é de área de plantio de arroz.
Data avaliacao INPE	2008-04-16 17:09:41
Avaliacao INPE	**Sem condicoes de avaliacao**
Detalhamento1/Detalhamento2	**Foto nao informativa/**
Explicacao do Avaliador	A área de floresta degradada está no fundo da foto, depois do arrozal.

Foto avaliada pelo INPE como: Sem condicoes de avaliacao
(Foto nao informativa)



Latitude informada	-10.792131
Longitude informada	-58.774594
Data da foto	2008-03-01
Municipio/UF	Castanheira/MT
Projeto	SEMA
Ponto SEMA	979
Avaliacao SEMA	Queima em pastagem
Data avaliacao INPE	2008-04-15 17:49:57
Avaliacao INPE	**Sem condicoes de avaliacao**
Detalhamento1/Detalhamento2	**Foto nao informativa/**
Explicacao do Avaliador	

Foto avaliada pelo INPE como: Sem condicoes de avaliacao
(Foto nao informativa)



Latitude informada	-11.139167
Longitude informada	-58.480158
Data da foto	2008-03-01
Municipio/UF	Castanheira/MT
Projeto	SEMA
Ponto SEMA	954
Avaliacao SEMA	Queima em pastagem que atingiu a vegetação nativa.
Data avaliacao INPE	2008-04-16 17:06:55
Avaliacao INPE	**Sem condicoes de avaliacao**
Detalhamento1/Detalhamento2	**Foto nao informativa/**
Explicacao do Avaliador	Foto muito distante do alvo, não permite avaliar condição da floresta, pastagem em primeiro plano, que está fora do polígono DETER.

Foto avaliada pelo INPE como: Sem condicoes de avaliacao
(Foto nao informativa)



Latitude informada	-11.114753
Longitude informada	-58.782689
Data da foto	2008-03-01
Municipio/UF	Castanheira/MT
Projeto	SEMA
Ponto SEMA	181
Avaliacao SEMA	Pontos incidindo em cima da serra
Data avaliacao INPE	2008-04-16 17:00:25
Avaliacao INPE	**Sem condicoes de avaliacao**
Detalhamento1/Detalhamento2	**Foto nao informativa/**
Explicacao do Avaliador	Imagem fora de foco e distante do alvo principal (polígono do DETER), pastagem em primeiro plano.

Foto avaliada pelo INPE como: Sem condicoes de avaliacao
(Foto nao informativa)



Latitude informada	-11.105078
Longitude informada	-58.782761
Data da foto	2008-03-01
Municipio/UF	Castanheira/MT
Projeto	SEMA
Ponto SEMA	180
Avaliacao SEMA	Topo de Serra
Data avaliacao INPE	2008-04-16 16:57:08
Avaliacao INPE	**Sem condicoes de avaliacao**
Detalhamento1/Detalhamento2	**Foto nao informativa/**
Explicacao do Avaliador	Imagem fora de foco e muito distante do alvo.

Foto avaliada pelo INPE como: Sem condicoes de avaliacao
(Foto nao informativa)



Latitude informada	-9.999506
Longitude informada	-55.581706
Data da foto	2008-03-01
Municipio/UF	Carlinda/MT
Projeto	SEMA
Ponto SEMA	20
Avaliacao SEMA	Dentro de área de floresta em antigo manejo, já em pousio
Data avaliacao INPE	2008-04-16 16:44:23
Avaliacao INPE	**Sem condicoes de avaliacao**
Detalhamento1/Detalhamento2	**Foto nao informativa/**
Explicacao do Avaliador	Foto da placa de plano de manejo.

Foto avaliada pelo INPE como: Sem condicoes de avaliacao
(Foto nao informativa)



Latitude informada	-11.15
Longitude informada	-52.047331
Data da foto	2008-03-01
Municipio/UF	CanaBrava do Norte/MT
Projeto	SEMA
Ponto SEMA	660
Avaliacao SEMA	
Data avaliacao INPE	2008-04-16 16:12:17
Avaliacao INPE	**Sem condicoes de avaliacao**
Detalhamento1/Detalhamento2	**Foto nao informativa/**
Explicacao do Avaliador	Foto não existe!

Foto avaliada pelo INPE como: Sem condicoes de avaliacao
(Foto nao informativa)



Latitude informada	-10.256611
Longitude informada	-59.197806
Data da foto	2008-03-01
Municipio/UF	Aripuanã/MT
Projeto	SEMA
Ponto SEMA	88
Avaliacao SEMA	Estrada vicinal em área de floresta
Data avaliacao INPE	2008-04-15 15:22:00
Avaliacao INPE	**Sem condicoes de avaliacao**
Detalhamento1/Detalhamento2	**Foto nao informativa/**
Explicacao do Avaliador	A foto não mostra a situação da floresta neste ponto. Contudo é possível ver muitas cecrópias, o que é comum em áreas com forte alteração na floresta (tipicamente uma pioneira na série sucessional).

Foto avaliada pelo INPE como: Sem condicoes de avaliacao
(Foto nao informativa)



Latitude informada	-13.126778
Longitude informada	-59.985583
Data da foto	2008-03-01
Municipio/UF	Comodoro/MT
Projeto	SEMA
Ponto SEMA	805
Avaliacao SEMA	Area regeneração, vestígio de queima, pastagem
Data avaliacao INPE	2008-04-17 13:18:56
Avaliacao INPE	**Sem condicoes de avaliacao**
Detalhamento1/Detalhamento2	**Foto nao informativa/**
Explicacao do Avaliador	

Foto avaliada pelo INPE como: Sem condicoes de avaliacao
(Foto nao informativa)



Latitude informada	-13.138278
Longitude informada	-60.082583
Data da foto	2008-03-01
Municipio/UF	Comodoro/MT
Projeto	SEMA
Ponto SEMA	806
Avaliacao SEMA	Area regeneraçao nativa.
Data avaliacao INPE	2008-04-17 13:22:15
Avaliacao INPE	**Sem condicoes de avaliacao**
Detalhamento1/Detalhamento2	**Foto nao informativa/**
Explicacao do Avaliador	

Foto avaliada pelo INPE como: Sem condicoes de avaliacao
(Foto nao informativa)



Latitude informada	-12.449575
Longitude informada	-54.940919
Data da foto	2008-03-01
Municipio/UF	Feliz Natal/MT
Projeto	SEMA
Ponto SEMA	135
Avaliacao SEMA	Plantio de soja
Data avaliacao INPE	2008-04-16 17:32:22
Avaliacao INPE	**Sem condicoes de avaliacao**
Detalhamento1/Detalhamento2	**Foto nao informativa/**
Explicacao do Avaliador	Foto mostra cultura de soja, e não área do polígono do DETER.

Foto avaliada pelo INPE como: Sem condicoes de avaliacao
(Foto nao informativa)



Latitude informada	-12.385442
Longitude informada	-54.804539
Data da foto	2008-03-01
Municipio/UF	Feliz Natal/MT
Projeto	SEMA
Ponto SEMA	136
Avaliacao SEMA	Plantio de soja
Data avaliacao INPE	2008-04-16 17:34:28
Avaliacao INPE	**Sem condicoes de avaliacao**
Detalhamento1/Detalhamento2	**Foto nao informativa/**
Explicacao do Avaliador	Foto mostra cultura de soja, e não área do polígono do DETER, contudo na imagem Landsat é possível ver sinais de exploração seletiva de madeira.

Foto avaliada pelo INPE como: Sem condicoes de avaliacao
(Foto nao informativa)



Latitude informada	-12.472147
Longitude informada	-54.912786
Data da foto	2008-03-01
Municipio/UF	Feliz Natal/MT
Projeto	SEMA
Ponto SEMA	250
Avaliacao SEMA	Plantio de soja
Data avaliacao INPE	2008-04-16 17:36:38
Avaliacao INPE	**Sem condicoes de avaliacao**
Detalhamento1/Detalhamento2	**Foto nao informativa/**
Explicacao do Avaliador	Foto mostra cultura de soja, e não área do polígono do DETER, polígono deslocado na plotagem SEMA.

Foto avaliada pelo INPE como: Sem condicoes de avaliacao
(Foto nao informativa)



Latitude informada	-12.170758
Longitude informada	-54.553856
Data da foto	2008-03-01
Municipio/UF	Feliz Natal/MT
Projeto	SEMA
Ponto SEMA	413
Avaliacao SEMA	Plantio de soja
Data avaliacao INPE	2008-04-16 18:07:17
Avaliacao INPE	**Sem condicoes de avaliacao**
Detalhamento1/Detalhamento2	**Foto nao informativa/**
Explicacao do Avaliador	Foto mostra a soja no lugar da área apontada pelo DETER.

Foto avaliada pelo INPE como: Sem condicoes de avaliacao
(Foto nao informativa)



Latitude informada	-12.1853
Longitude informada	-54.549883
Data da foto	2008-03-01
Municipio/UF	Feliz Natal/MT
Projeto	SEMA
Ponto SEMA	414
Avaliacao SEMA	área de plantio de soja - já colhida
Data avaliacao INPE	2008-04-16 18:10:30
Avaliacao INPE	**Sem condicoes de avaliacao**
Detalhamento1/Detalhamento2	**Foto nao informativa/**
Explicacao do Avaliador	Foto mostra a soja no lugar da área apontada pelo DETER.

Foto avaliada pelo INPE como: Sem condicoes de avaliacao
(Foto nao informativa)



Latitude informada	-12.151711
Longitude informada	-54.548186
Data da foto	2008-03-01
Municipio/UF	Feliz Natal/MT
Projeto	SEMA
Ponto SEMA	415
Avaliacao SEMA	Plantio de arroz
Data avaliacao INPE	2008-04-16 18:11:28
Avaliacao INPE	**Sem condicoes de avaliacao**
Detalhamento1/Detalhamento2	**Foto nao informativa/**
Explicacao do Avaliador	Foto mostra a agricultura no lugar da área apontada pelo DETER.

Foto avaliada pelo INPE como: Sem condicoes de avaliacao
(Foto nao informativa)



Latitude informada	-11.798333
Longitude informada	-56.091464
Data da foto	2008-03-01
Municipio/UF	Tapurah/MT
Projeto	SEMA
Ponto SEMA	151
Avaliacao SEMA	Vegetação nativa sem indício de exploração recente.
Data avaliacao INPE	2008-04-17 17:29:52
Avaliacao INPE	**Sem condicoes de avaliacao**
Detalhamento1/Detalhamento2	**Foto nao informativa/**
Explicacao do Avaliador	A foto mostra apenas um indíviduo em dossel vazado.

Foto avaliada pelo INPE como: Sem condicoes de avaliacao
(Foto nao informativa)



Latitude informada	-12.140231
Longitude informada	-56.631875
Data da foto	2008-03-01
Municipio/UF	Tapurah/MT
Projeto	SEMA
Ponto SEMA	897
Avaliacao SEMA	Area de exploração seletiva com vestigios de queimada.
Data avaliacao INPE	2008-04-17 14:53:41
Avaliacao INPE	**Sem condicoes de avaliacao**
Detalhamento1/Detalhamento2	**Foto nao informativa/**
Explicacao do Avaliador	Foto de área muito pequena. Imagem Landsat mostra forte degradação na área mapeada pelo DETER. Mesmo local da foto 5404.

Foto avaliada pelo INPE como: Sem condicoes de avaliacao
(Foto nao informativa)



Latitude informada	-11.137572
Longitude informada	-55.567308
Data da foto	2008-03-01
Municipio/UF	Itaúba/MT
Projeto	SEMA
Ponto SEMA	483
Avaliacao SEMA	Pastagem e APP
Data avaliacao INPE	2008-04-17 15:14:02
Avaliacao INPE	**Sem condicoes de avaliacao**
Detalhamento1/Detalhamento2	**Foto nao informativa/**
Explicacao do Avaliador	Foto mostra a pastagem e não detalha suficientemente a área mapeada pelo DETER.

Foto avaliada pelo INPE como: Sem condicoes de avaliacao
(Foto nao informativa)



Latitude informada	-10.761544
Longitude informada	-57.787056
Data da foto	2008-03-01
Municipio/UF	Juara/MT
Projeto	SEMA
Ponto SEMA	80
Avaliacao SEMA	Foto à 2 km da área do ponto 80 sem acesso
Data avaliacao INPE	2008-04-17 15:21:50
Avaliacao INPE	**Sem condicoes de avaliacao**
Detalhamento1/Detalhamento2	**Foto nao informativa/**
Explicacao do Avaliador	Foto muito distante do alvo, sem nenhuma condição de análise.

Foto avaliada pelo INPE como: Sem condicoes de avaliacao
(Foto nao informativa)



Latitude informada	-11.410917
Longitude informada	-57.784972
Data da foto	2008-03-01
Municipio/UF	Juara/MT
Projeto	SEMA
Ponto SEMA	167
Avaliacao SEMA	Área explorada, e com vestigios de queimada.
Data avaliacao INPE	2008-04-17 15:22:58
Avaliacao INPE	**Sem condicoes de avaliacao**
Detalhamento1/Detalhamento2	**Foto nao informativa/**
Explicacao do Avaliador	Foto não detalha suficientemente a área mapeada pelo DETER.

Foto avaliada pelo INPE como: Sem condicoes de avaliacao
(Foto nao informativa)



Latitude informada	-11.413681
Longitude informada	-57.800833
Data da foto	2008-03-01
Municipio/UF	Juara/MT
Projeto	SEMA
Ponto SEMA	167
Avaliacao SEMA	Área de pastagem ao fundo referente ao ponto 167
Data avaliacao INPE	2008-04-17 15:23:38
Avaliacao INPE	**Sem condicoes de avaliacao**
Detalhamento1/Detalhamento2	**Foto nao informativa/**
Explicacao do Avaliador	Foto mostra a pastagem e não detalha suficientemente a área mapeada pelo DETER.

Foto avaliada pelo INPE como: Sem condicoes de avaliacao
(Foto nao informativa)



Latitude informada	-10.644736
Longitude informada	-57.611644
Data da foto	2008-03-01
Municipio/UF	Juara/MT
Projeto	SEMA
Ponto SEMA	197
Avaliacao SEMA	Ponto sem acesso em área de grilagem a 1,5 km na direção da foto
Data avaliacao INPE	2008-04-17 15:27:42
Avaliacao INPE	**Sem condicoes de avaliacao**
Detalhamento1/Detalhamento2	**Foto nao informativa/**
Explicacao do Avaliador	A foto não mostra a área mapeada pelo DETER, impossibilitando a análise.

Foto avaliada pelo INPE como: Sem condicoes de avaliacao
(Foto nao informativa)



Latitude informada	-11.815522
Longitude informada	-57.877772
Data da foto	2008-03-01
Municipio/UF	Juara/MT
Projeto	SEMA
Ponto SEMA	911
Avaliacao SEMA	Estrada intransitável que nos daria acesso ao ponto 911
Data avaliacao INPE	2008-04-17 15:23:43
Avaliacao INPE	**Sem condicoes de avaliacao**
Detalhamento1/Detalhamento2	**Foto nao informativa/**
Explicacao do Avaliador	

Foto avaliada pelo INPE como: Sem condicoes de avaliacao
(Foto nao informativa)



Latitude informada	-10.774903
Longitude informada	-57.629286
Data da foto	2008-03-01
Municipio/UF	Juara/MT
Projeto	SEMA
Ponto SEMA	957
Avaliacao SEMA	sem acesso devido a situação da estrada
Data avaliacao INPE	2008-04-17 15:35:19
Avaliacao INPE	**Sem condicoes de avaliacao**
Detalhamento1/Detalhamento2	**Foto nao informativa/**
Explicacao do Avaliador	

Foto avaliada pelo INPE como: Sem condicoes de avaliacao
(Foto nao informativa)



Latitude informada	-10.680017
Longitude informada	-57.090264
Data da foto	2008-03-01
Municipio/UF	Juara/MT
Projeto	SEMA
Ponto SEMA	981
Avaliacao SEMA	sem acesso devido a situação da estrada
Data avaliacao INPE	2008-04-17 15:35:35
Avaliacao INPE	**Sem condicoes de avaliacao**
Detalhamento1/Detalhamento2	**Foto nao informativa/**
Explicacao do Avaliador	

Foto avaliada pelo INPE como: Sem condicoes de avaliacao
(Foto nao informativa)



Latitude informada	-10.692606
Longitude informada	-57.414417
Data da foto	2008-03-01
Municipio/UF	Juara/MT
Projeto	SEMA
Ponto SEMA	982
Avaliacao SEMA	sem acesso devido a situação da estrada
Data avaliacao INPE	2008-04-17 15:35:46
Avaliacao INPE	**Sem condicoes de avaliacao**
Detalhamento1/Detalhamento2	**Foto nao informativa/**
Explicacao do Avaliador	

Foto avaliada pelo INPE como: Sem condicoes de avaliacao
(Foto nao informativa)



Latitude informada	-10.608269
Longitude informada	-54.503611
Data da foto	2008-03-01
Municipio/UF	Marcelândia/MT
Projeto	SEMA
Ponto SEMA	349
Avaliacao SEMA	Queimada antiga - área em recuperação
Data avaliacao INPE	2008-04-25 22:12:10
Avaliacao INPE	**Sem condicoes de avaliacao**
Detalhamento1/Detalhamento2	**Foto nao informativa/**
Explicacao do Avaliador	Foto de baixa qualidade.

Foto avaliada pelo INPE como: Sem condicoes de avaliacao
(Foto nao informativa)



Latitude informada	-13.943964
Longitude informada	-56.219536
Data da foto	2008-03-01
Municipio/UF	Nova Mutum/MT
Projeto	SEMA
Ponto SEMA	113
Avaliacao SEMA	Area enleirada recentemente
Data avaliacao INPE	2008-04-26 00:35:54
Avaliacao INPE	**Sem condicoes de avaliacao**
Detalhamento1/Detalhamento2	**Foto nao informativa/**
Explicacao do Avaliador	Foto mostra somente a viatura da SEMA e não a área apontada pelo DETER.

Foto avaliada pelo INPE como: Sem condicoes de avaliacao
(Foto nao informativa)



Latitude informada	-12.977258
Longitude informada	-55.248861
Data da foto	2008-03-01
Municipio/UF	Nova Ubiratã/MT
Projeto	SEMA
Ponto SEMA	19
Avaliacao SEMA	Foto na beira da estrada á 353 metros do ponto que esta dentro da mata, localizada na fazenda tartaruga Coordenada, S: 12° 58' 49.55" W: 55° 14' 54.1"
Data avaliacao INPE	2008-04-15 17:08:40
Avaliacao INPE	**Sem condicoes de avaliacao**
Detalhamento1/Detalhamento2	**Foto nao informativa/**
Explicacao do Avaliador	

Foto avaliada pelo INPE como: Sem condicoes de avaliacao
(Foto nao informativa)



Latitude informada	-12.908386
Longitude informada	-54.695297
Data da foto	2008-03-01
Municipio/UF	Nova Ubiratã/MT
Projeto	SEMA
Ponto SEMA	366
Avaliacao SEMA	Ponto 366 que estava a 4Km do local área de reserva localizado na fazenda Anjo Gabriel. Coordenada S: 12° 52' 20.9" W: 54° 42' 19.4"
Data avaliacao INPE	2008-04-15 11:30:24
Avaliacao INPE	**Sem condicoes de avaliacao**
Detalhamento1/Detalhamento2	**Foto nao informativa/**
Explicacao do Avaliador	

Foto avaliada pelo INPE como: Sem condicoes de avaliacao
(Foto nao informativa)



Latitude informada	-12.297847
Longitude informada	-54.148419
Data da foto	2008-03-01
Municipio/UF	Nova Ubiratã/MT
Projeto	SEMA
Ponto SEMA	382
Avaliacao SEMA	Foto da área desmatada e queimada na fazenda Caaguassu.
Data avaliacao INPE	2008-04-15 11:42:04
Avaliacao INPE	**Sem condicoes de avaliacao**
Detalhamento1/Detalhamento2	**Foto nao informativa/**
Explicacao do Avaliador	Uma placa.

Foto avaliada pelo INPE como: Sem condicoes de avaliacao
(Foto nao informativa)



Latitude informada	-12.744722
Longitude informada	-55.33025
Data da foto	2008-03-01
Municipio/UF	Nova Ubiratã/MT
Projeto	SEMA
Ponto SEMA	553
Avaliacao SEMA	
Data avaliacao INPE	2008-04-15 11:46:43
Avaliacao INPE	**Sem condicoes de avaliacao**
Detalhamento1/Detalhamento2	**Foto nao informativa/**
Explicacao do Avaliador	Visão restrita de uma área com arbustos, sem árvores. Não é possível observar o padrão da cobertura.

Foto avaliada pelo INPE como: Sem condicoes de avaliacao
(Foto nao informativa)



Latitude informada	-12.751792
Longitude informada	-55.340336
Data da foto	2008-03-01
Municipio/UF	Nova Ubiratã/MT
Projeto	SEMA
Ponto SEMA	574
Avaliacao SEMA	Foto da estrada no ponto citado acima.
Data avaliacao INPE	2008-04-15 15:17:51
Avaliacao INPE	**Sem condicoes de avaliacao**
Detalhamento1/Detalhamento2	**Foto nao informativa/**
Explicacao do Avaliador	Foto da estrada, não é possível identificar cobertura.

Foto avaliada pelo INPE como: Sem condicoes de avaliacao
(Foto nao informativa)



Latitude informada	-12.835722
Longitude informada	-54.778889
Data da foto	2008-03-01
Municipio/UF	Nova Ubiratã/MT
Projeto	SEMA
Ponto SEMA	595
Avaliacao SEMA	
Data avaliacao INPE	2008-04-17 15:28:45
Avaliacao INPE	**Sem condicoes de avaliacao**
Detalhamento1/Detalhamento2	**Foto nao informativa/**
Explicacao do Avaliador	

Foto avaliada pelo INPE como: Sem condicoes de avaliacao
(Foto nao informativa)



Latitude informada	-12.773103
Longitude informada	-55.3797
Data da foto	2008-03-01
Municipio/UF	Nova Ubiratã/MT
Projeto	SEMA
Ponto SEMA	637
Avaliacao SEMA	Local do ponto 637 dentro da mata zerou o GPS.
Data avaliacao INPE	2008-04-15 16:24:17
Avaliacao INPE	**Sem condicoes de avaliacao**
Detalhamento1/Detalhamento2	**Foto nao informativa/**
Explicacao do Avaliador	

Foto avaliada pelo INPE como: Sem condicoes de avaliacao
(Foto nao informativa)



Latitude informada	-9.5856
Longitude informada	-56.377319
Data da foto	2008-03-01
Municipio/UF	Paranaíta/MT
Projeto	SEMA
Ponto SEMA	1084
Avaliacao SEMA	O ponto fica dentro de área de floresta
Data avaliacao INPE	2008-04-16 10:14:35
Avaliacao INPE	**Sem condicoes de avaliacao**
Detalhamento1/Detalhamento2	**Foto nao informativa/**
Explicacao do Avaliador	Ângulo restrito da foto, não se pode ver a cobertura. Sub-bosque completamente aberto, sem indícios de árvores.

Foto avaliada pelo INPE como: Sem condicoes de avaliacao
(Foto nao informativa)



Latitude informada	-11.700703
Longitude informada	-57.059472
Data da foto	2008-03-01
Municipio/UF	Porto dos Gaúchos/MT
Projeto	SEMA
Ponto SEMA	159
Avaliacao SEMA	Área de mata referente ao ponto 159
Data avaliacao INPE	2008-04-16 08:43:07
Avaliacao INPE	**Sem condicoes de avaliacao**
Detalhamento1/Detalhamento2	**Foto nao informativa/**
Explicacao do Avaliador	

Foto avaliada pelo INPE como: Sem condicoes de avaliacao
(Foto nao informativa)



Latitude informada	-12.395094
Longitude informada	-52.433878
Data da foto	2008-03-01
Municipio/UF	Querência/MT
Projeto	SEMA
Ponto SEMA	559
Avaliacao SEMA	Mata nativa
Data avaliacao INPE	2008-04-16 08:17:27
Avaliacao INPE	**Sem condicoes de avaliacao**
Detalhamento1/Detalhamento2	**Foto nao informativa/**
Explicacao do Avaliador	

Foto avaliada pelo INPE como: Sem condicoes de avaliacao
(Foto nao informativa)



Latitude informada	-12.379575
Longitude informada	-52.716747
Data da foto	2008-03-01
Municipio/UF	Querência/MT
Projeto	SEMA
Ponto SEMA	563
Avaliacao SEMA	Mata nativa
Data avaliacao INPE	2008-04-16 08:31:47
Avaliacao INPE	**Sem condicoes de avaliacao**
Detalhamento1/Detalhamento2	**Foto nao informativa/**
Explicacao do Avaliador	Ângulo de visada restrito.

Foto avaliada pelo INPE como: Sem condicoes de avaliacao
(Foto nao informativa)



Latitude informada	-12.894728
Longitude informada	-52.436717
Data da foto	2008-03-01
Municipio/UF	Querência/MT
Projeto	SEMA
Ponto SEMA	589
Avaliacao SEMA	Mata nativa
Data avaliacao INPE	2008-04-16 08:41:17
Avaliacao INPE	**Sem condicoes de avaliacao**
Detalhamento1/Detalhamento2	**Foto nao informativa/**
Explicacao do Avaliador	

Foto avaliada pelo INPE como: Sem condicoes de avaliacao
(Foto nao informativa)



Latitude informada	-10.243247
Longitude informada	-52.223558
Data da foto	2008-03-01
Municipio/UF	Santa Cruz do Xingu/MT
Projeto	SEMA
Ponto SEMA	668
Avaliacao SEMA	foto da sede da fazenda onde caiu o ponto
Data avaliacao INPE	2008-04-15 15:32:01
Avaliacao INPE	**Sem condicoes de avaliacao**
Detalhamento1/Detalhamento2	**Foto nao informativa/**
Explicacao do Avaliador	

Foto avaliada pelo INPE como: Sem condicoes de avaliacao
(Foto nao informativa)



Latitude informada	-11.13075
Longitude informada	-52.57055
Data da foto	2008-03-01
Municipio/UF	São Félix do Araguaia/MT
Projeto	SEMA
Ponto SEMA	724
Avaliacao SEMA	Área de vegetação de floresta com desmatamento a corte raso recente e sinais de queimadas.
Data avaliacao INPE	2008-04-17 08:49:22
Avaliacao INPE	**Sem condicoes de avaliacao**
Detalhamento1/Detalhamento2	**Foto nao informativa/**
Explicacao do Avaliador	

Foto avaliada pelo INPE como: Sem condicoes de avaliacao
(Foto nao informativa)



Latitude informada	-13.885067
Longitude informada	-58.948425
Data da foto	2008-03-01
Municipio/UF	Sapezal/MT
Projeto	SEMA
Ponto SEMA	117
Avaliacao SEMA	Foto a 2400 do ponto central
Data avaliacao INPE	2008-04-16 09:28:06
Avaliacao INPE	**Sem condicoes de avaliacao**
Detalhamento1/Detalhamento2	**Foto nao informativa/**
Explicacao do Avaliador	

Foto avaliada pelo INPE como: Sem condicoes de avaliacao
(Foto nao informativa)



Latitude informada	-12.542286
Longitude informada	-55.690972
Data da foto	2008-03-01
Municipio/UF	Sorriso/MT
Projeto	SEMA
Ponto SEMA	376
Avaliacao SEMA	Area com cobertura natural em reserva legal.
Data avaliacao INPE	2008-04-16 10:10:32
Avaliacao INPE	**Sem condicoes de avaliacao**
Detalhamento1/Detalhamento2	**Foto nao informativa/**
Explicacao do Avaliador	

Foto avaliada pelo INPE como: Sem condicoes de avaliacao
(Foto nao informativa)



Latitude informada	-12.648453
Longitude informada	-56.009261
Data da foto	2008-03-01
Municipio/UF	Sorriso/MT
Projeto	SEMA
Ponto SEMA	861
Avaliacao SEMA	Area com cobertura natural em reserva legal.
Data avaliacao INPE	2008-04-16 11:00:02
Avaliacao INPE	**Sem condicoes de avaliacao**
Detalhamento1/Detalhamento2	**Foto nao informativa/**
Explicacao do Avaliador	

Foto avaliada pelo INPE como: Sem condicoes de avaliacao
(Foto nao informativa)



Latitude informada	-11.202892
Longitude informada	-56.825589
Data da foto	2008-03-01
Municipio/UF	Tabaporã/MT
Projeto	SEMA
Ponto SEMA	175
Avaliacao SEMA	Área de mata nativa.
Data avaliacao INPE	2008-04-15 16:02:50
Avaliacao INPE	**Sem condicoes de avaliacao**
Detalhamento1/Detalhamento2	**Foto nao informativa/**
Explicacao do Avaliador	

Foto avaliada pelo INPE como: Sem condicoes de avaliacao
(Foto nao informativa)



Latitude informada	-11.629581
Longitude informada	-56.112367
Data da foto	2008-03-01
Municipio/UF	Tabaporã/MT
Projeto	SEMA
Ponto SEMA	444
Avaliacao SEMA	Area de mata nativa proxima a plantação de soja
Data avaliacao INPE	2008-04-16 11:15:27
Avaliacao INPE	**Sem condicoes de avaliacao**
Detalhamento1/Detalhamento2	**Foto nao informativa/**
Explicacao do Avaliador	Não é possível verificar se há presença de árvores de grande porte.

Foto avaliada pelo INPE como: Sem condicoes de avaliacao
(Foto nao informativa)



Latitude informada	-10.650514
Longitude informada	-56.618247
Data da foto	2008-03-01
Municipio/UF	Tabaporã/MT
Projeto	SEMA
Ponto SEMA	980
Avaliacao SEMA	Area sem acesso devido a situação da estrada
Data avaliacao INPE	2008-04-15 16:01:58
Avaliacao INPE	**Sem condicoes de avaliacao**
Detalhamento1/Detalhamento2	**Foto nao informativa/**
Explicacao do Avaliador	

Foto avaliada pelo INPE como: Sem condicoes de avaliacao
(Foto nao informativa)



Latitude informada	-12.661553
Longitude informada	-56.843033
Data da foto	2008-03-01
Municipio/UF	Tapurah/MT
Projeto	SEMA
Ponto SEMA	229
Avaliacao SEMA	Area de florest e a 90m do ponto 229, existe uma lavoura de soja.
Data avaliacao INPE	2008-04-16 11:20:53
Avaliacao INPE	**Sem condicoes de avaliacao**
Detalhamento1/Detalhamento2	**Foto nao informativa/**
Explicacao do Avaliador	

Foto avaliada pelo INPE como: Sem condicoes de avaliacao
(Foto nao informativa)



Latitude informada	-12.700958
Longitude informada	-56.601875
Data da foto	2008-03-01
Municipio/UF	Tapurah/MT
Projeto	SEMA
Ponto SEMA	379
Avaliacao SEMA	Sem acesso.
Data avaliacao INPE	2008-04-17 15:25:14
Avaliacao INPE	**Sem condicoes de avaliacao**
Detalhamento1/Detalhamento2	**Foto nao informativa/**
Explicacao do Avaliador	

Foto avaliada pelo INPE como: Sem condicoes de avaliacao
(Foto nao informativa)



Latitude informada	-12.670675
Longitude informada	-56.508186
Data da foto	2008-03-01
Municipio/UF	Tapurah/MT
Projeto	SEMA
Ponto SEMA	617
Avaliacao SEMA	Area de floresta sem vestigio de queimada/desmatamento
Data avaliacao INPE	2008-04-16 11:27:17
Avaliacao INPE	**Sem condicoes de avaliacao**
Detalhamento1/Detalhamento2	**Foto nao informativa/**
Explicacao do Avaliador	

Foto avaliada pelo INPE como: Sem condicoes de avaliacao
(Foto nao informativa)



Latitude informada	-11.489203
Longitude informada	-54.370019
Data da foto	2008-03-01
Municipio/UF	União do Sul/MT
Projeto	SEMA
Ponto SEMA	722
Avaliacao SEMA	Cultura de arroz
Data avaliacao INPE	2008-04-17 15:25:48
Avaliacao INPE	**Sem condicoes de avaliacao**
Detalhamento1/Detalhamento2	**Foto nao informativa/**
Explicacao do Avaliador	

Foto avaliada pelo INPE como: Sem condicoes de avaliacao
(Foto nao informativa)



Latitude informada	-12.4147
Longitude informada	-55.523042
Data da foto	2008-03-01
Municipio/UF	Vera/MT
Projeto	SEMA
Ponto SEMA	407
Avaliacao SEMA	Área de desmate antigo - Mata ciliar
Data avaliacao INPE	2008-04-17 10:04:35
Avaliacao INPE	**Sem condicoes de avaliacao**
Detalhamento1/Detalhamento2	**Foto nao informativa/**
Explicacao do Avaliador	

Foto avaliada pelo INPE como: Sem condicoes de avaliacao
(Foto nao informativa)



Latitude informada	-12.420661
Longitude informada	-55.293289
Data da foto	2008-03-01
Municipio/UF	Vera/MT
Projeto	SEMA
Ponto SEMA	865
Avaliacao SEMA	Área de desmate antigo com exploração seletiva
Data avaliacao INPE	2008-04-16 15:58:39
Avaliacao INPE	**Sem condicoes de avaliacao**
Detalhamento1/Detalhamento2	**Foto nao informativa/**
Explicacao do Avaliador	

Foto avaliada pelo INPE como: Sem condicoes de avaliacao
(Foto nao informativa)



Latitude informada	-12.426447
Longitude informada	-55.264092
Data da foto	2008-03-01
Municipio/UF	Vera/MT
Projeto	SEMA
Ponto SEMA	866
Avaliacao SEMA	Área de desmate antigo com exploração seletiva
Data avaliacao INPE	2008-04-16 15:59:32
Avaliacao INPE	**Sem condicoes de avaliacao**
Detalhamento1/Detalhamento2	**Foto nao informativa/**
Explicacao do Avaliador	

Foto avaliada pelo INPE como: Sem condicoes de avaliacao
(Foto nao informativa)



Latitude informada	-12.260903
Longitude informada	-55.579389
Data da foto	2008-03-01
Municipio/UF	Vera/MT
Projeto	SEMA
Ponto SEMA	870
Avaliacao SEMA	Área de desmate antigo com regeneração natural
Data avaliacao INPE	2008-04-17 10:11:27
Avaliacao INPE	**Sem condicoes de avaliacao**
Detalhamento1/Detalhamento2	**Foto nao informativa/**
Explicacao do Avaliador	

Foto avaliada pelo INPE como: Sem condicoes de avaliacao
(Foto nao informativa)



Latitude informada	-9.878683
Longitude informada	-51.578439
Data da foto	2008-03-01
Municipio/UF	Vila Rica/MT
Projeto	SEMA
Ponto SEMA	74
Avaliacao SEMA	Considerados como desmatamento do período
Data avaliacao INPE	2008-04-16 16:02:49
Avaliacao INPE	**Sem condicoes de avaliacao**
Detalhamento1/Detalhamento2	**Foto nao informativa/**
Explicacao do Avaliador	

Foto avaliada pelo INPE como: Sem condicoes de avaliacao
(Foto nao informativa)



Latitude informada	-10.057286
Longitude informada	-51.930411
Data da foto	2008-03-01
Municipio/UF	Vila Rica/MT
Projeto	SEMA
Ponto SEMA	667
Avaliacao SEMA	Pastagem proveniente de um desmatamento ocorrido em 2007, mostrando ao fundo vestigios de fogo, o que sugere que o desmatamento não ocorreu no ultimo trimestre
Data avaliacao INPE	2008-04-16 16:06:15
Avaliacao INPE	**Sem condicoes de avaliacao**
Detalhamento1/Detalhamento2	**Foto nao informativa/**
Explicacao do Avaliador	

Foto avaliada pelo INPE como: Sem condicoes de avaliacao
(Foto nao informativa)



Latitude informada	-10.096056
Longitude informada	-51.865064
Data da foto	2008-03-01
Municipio/UF	Vila Rica/MT
Projeto	SEMA
Ponto SEMA	741
Avaliacao SEMA	Ponto não encontrado
Data avaliacao INPE	2008-04-16 16:06:46
Avaliacao INPE	**Sem condicoes de avaliacao**
Detalhamento1/Detalhamento2	**Foto nao informativa/**
Explicacao do Avaliador	

Foto de campo avaliada pelo INPE como: Sem condicoes de avaliacao (Ponto repetido)



Latitude	-9.283917
Longitude	-59.235056
Municipio/UF	Colniza/MT
Ponto SEMA	1096
Avaliacao SEMA	Área explorada, rodeada de pastagem com pedras e serra exposta.
Avaliacao INPE	**Sem condicoes de avaliacao/Ponto repetido**

Foto de campo avaliada pelo INPE como: Sem condicoes de avaliacao (Ponto repetido)



Latitude	-9.390583
Longitude	-59.405944
Municipio/UF	Colniza/MT
Ponto SEMA	542
Avaliacao SEMA	Área explorada, rodeada com pastagem e vestígios de queimada.
Avaliacao INPE	**Sem condicoes de avaliacao/Ponto repetido**

Foto de campo avaliada pelo INPE como: Sem condicoes de avaliacao (Ponto repetido)



Latitude	-9.416167
Longitude	-59.401972
Municipio/UF	Colniza/MT
Ponto SEMA	541
Avaliacao SEMA	Área explorada, rodeada de pastagem com vestígios de queima.
Avaliacao INPE	**Sem condicoes de avaliacao/Ponto repetido**

Foto de campo avaliada pelo INPE como: Sem condicoes de avaliacao (Ponto repetido)



Latitude -9.298028

Longitude -59.365583

Municipio/UF Colniza/MT

Ponto SEMA 539

Avaliacao SEMA Área recem aberta explorada com juquira e mata nativa aos fundos.

Avaliacao INPE **Sem condicoes de avaliacao/Ponto repetido**

Foto de campo avaliada pelo INPE como: Sem condicoes de avaliacao (Ponto repetido)



Latitude -9.2835

Longitude -59.292083

Municipio/UF Colniza/MT

Ponto SEMA 239

Avaliacao SEMA Área explorada, rodeada de pastagem.

Avaliacao INPE **Sem condicoes de avaliacao/Ponto repetido**

Foto de campo avaliada pelo INPE como: Sem condicoes de avaliacao (Ponto repetido)



Latitude	-9.317972
Longitude	-59.142139
Municipio/UF	Colniza/MT
Ponto SEMA	238
Avaliacao SEMA	Área explorada, vestígios de queimada, rodeada de pastagem.
Avaliacao INPE	**Sem condicoes de avaliacao/Ponto repetido**

Foto de campo avaliada pelo INPE como: Sem condicoes de avaliacao (Ponto repetido)



Latitude	-9.317972
Longitude	-59.142139
Municipio/UF	Colniza/MT
Ponto SEMA	238
Avaliacao SEMA	Área explorada, vestígios de queimada, rodeada de pastagem.
Avaliacao INPE	**Sem condicoes de avaliacao/Ponto repetido**

Foto de campo avaliada pelo INPE como: Sem condicoes de avaliacao (Ponto repetido)



Latitude	-9.334639
Longitude	-59.077806
Municipio/UF	Colniza/MT
Ponto SEMA	237
Avaliacao SEMA	Área explorada, rodeada com pastagem e serra exposta.
Avaliacao INPE	**Sem condicoes de avaliacao/Ponto repetido**

Foto de campo avaliada pelo INPE como: Sem condicoes de avaliacao (Ponto repetido)



Latitude	-11.2635
Longitude	-54.74375
Municipio/UF	Cláudia/MT
Ponto SEMA	569
Avaliacao SEMA	O local indicado é área de mata intacta, área de reserva.
Avaliacao INPE	**Sem condicoes de avaliacao/Ponto repetido**

Foto de campo avaliada pelo INPE como: Sem condicoes de avaliacao (Ponto repetido)



Latitude -11.279167

Longitude -55.379056

Municipio/UF Cláudia/MT

Ponto SEMA 457

Avaliacao SEMA O local apresenta área de reserva, ao lado de uma pastagem.

Avaliacao INPE **Sem condicoes de avaliacao/Ponto repetido**

Foto de campo avaliada pelo INPE como: Sem condicoes de avaliacao (Ponto repetido)



Latitude -11.536778

Longitude -55.062028

Municipio/UF Cláudia/MT

Ponto SEMA 443

Avaliacao SEMA O local indicado apresenta desmate antigo, juquira e vestígio de queimada.

Avaliacao INPE **Sem condicoes de avaliacao/Ponto repetido**

Foto de campo avaliada pelo INPE como: Sem condicoes de avaliacao (Ponto repetido)



Latitude	-11.60475
Longitude	-54.906167
Municipio/UF	Cláudia/MT
Ponto SEMA	441
Avaliacao SEMA	Desmate antigo e recente, correspondente ao periodo indicado pelo Deter.
Avaliacao INPE	**Sem condicoes de avaliacao/Ponto repetido**

Foto de campo avaliada pelo INPE como: Sem condicoes de avaliacao (Ponto repetido)



Latitude	-11.522972
Longitude	-55.001167
Municipio/UF	Cláudia/MT
Ponto SEMA	353
Avaliacao SEMA	O local indicado é de área de plantio de arroz.
Avaliacao INPE	**Sem condicoes de avaliacao/Ponto repetido**

Foto de campo avaliada pelo INPE como: Sem condicoes de avaliacao (Ponto repetido)



Latitude	-11.39775
Longitude	-54.813889
Municipio/UF	Cláudia/MT
Ponto SEMA	297
Avaliacao SEMA	O local indicado é área de mata intacta.
Avaliacao INPE	**Sem condicoes de avaliacao/Ponto repetido**

Foto de campo avaliada pelo INPE como: Sem condicoes de avaliacao (Ponto repetido)



Latitude	-11.468028
Longitude	-55.277972
Municipio/UF	Cláudia/MT
Ponto SEMA	296
Avaliacao SEMA	O local indicado nas coordenadas é área de desmate antigo, com corte seletivo.
Avaliacao INPE	**Sem condicoes de avaliacao/Ponto repetido**

Foto de campo avaliada pelo INPE como: Sem condicoes de avaliacao (Ponto repetido)



Latitude	-11.389528
Longitude	-54.810194
Municipio/UF	Cláudia/MT
Ponto SEMA	295
Avaliacao SEMA	O local indicado é área de mata intacta.
Avaliacao INPE	**Sem condicoes de avaliacao/Ponto repetido**

Foto de campo avaliada pelo INPE como: Sem condicoes de avaliacao (Ponto repetido)



Latitude	-11.273472
Longitude	-54.769194
Municipio/UF	Cláudia/MT
Ponto SEMA	294
Avaliacao SEMA	O local indicado é área exploração seletiva da madeira(antiga).
Avaliacao INPE	**Sem condicoes de avaliacao/Ponto repetido**

Foto de campo avaliada pelo INPE como: Sem condicoes de avaliacao (Ponto repetido)



Latitude	-11.271111
Longitude	-54.72825
Municipio/UF	Cláudia/MT
Ponto SEMA	293
Avaliacao SEMA	O local indicado é área de mata intacta.
Avaliacao INPE	**Sem condicoes de avaliacao/Ponto repetido**

Foto de campo avaliada pelo INPE como: Sem condicoes de avaliacao (Ponto repetido)



Latitude	-11.262956
Longitude	-54.710708
Municipio/UF	Cláudia/MT
Ponto SEMA	292
Avaliacao SEMA	O local indicado é área de mata intacta, área de reserva.
Avaliacao INPE	**Sem condicoes de avaliacao/Ponto repetido**

Foto de campo avaliada pelo INPE como: Sem condicoes de avaliacao (Ponto repetido)



Latitude	-10.734761
Longitude	-58.712636
Municipio/UF	Castanheira/MT
Ponto SEMA	999
Avaliacao SEMA	Queima em pastagem
Avaliacao INPE	**Sem condicoes de avaliacao/Ponto repetido**

Foto de campo avaliada pelo INPE como: Sem condicoes de avaliacao (Ponto repetido)



Latitude	-10.744986
Longitude	-58.656511
Municipio/UF	Castanheira/MT
Ponto SEMA	996
Avaliacao SEMA	Desmate recente para retirada de cascalho
Avaliacao INPE	**Sem condicoes de avaliacao/Ponto repetido**

Foto de campo avaliada pelo INPE como: Sem condicoes de avaliacao (Ponto repetido)



Latitude	-10.792131
Longitude	-58.774594
Municipio/UF	Castanheira/MT
Ponto SEMA	979
Avaliacao SEMA	Queima em pastagem
Avaliacao INPE	**Sem condicoes de avaliacao/Ponto repetido**

Foto de campo avaliada pelo INPE como: Sem condicoes de avaliacao (Ponto repetido)



Latitude	-10.826311
Longitude	-58.784019
Municipio/UF	Castanheira/MT
Ponto SEMA	977
Avaliacao SEMA	Queima em pastagem
Avaliacao INPE	**Sem condicoes de avaliacao/Ponto repetido**

Foto de campo avaliada pelo INPE como: Sem condicoes de avaliacao (Ponto repetido)



Latitude	-10.843008
Longitude	-58.6732
Municipio/UF	Castanheira/MT
Ponto SEMA	974
Avaliacao SEMA	Queima em pastagem
Avaliacao INPE	**Sem condicoes de avaliacao/Ponto repetido**

Foto de campo avaliada pelo INPE como: Sem condicoes de avaliacao (Ponto repetido)



Latitude	-11.139167
Longitude	-58.480158
Municipio/UF	Castanheira/MT
Ponto SEMA	954
Avaliacao SEMA	Vegetação Nativa
Avaliacao INPE	**Sem condicoes de avaliacao/Ponto repetido**

Foto de campo avaliada pelo INPE como: Sem condicoes de avaliacao (Ponto repetido)



Latitude	-10.714789
Longitude	-58.495978
Municipio/UF	Castanheira/MT
Ponto SEMA	83
Avaliacao SEMA	Pastagem com indícios de queima
Avaliacao INPE	**Sem condicoes de avaliacao/Ponto repetido**

Foto de campo avaliada pelo INPE como: Sem condicoes de avaliacao (Ponto repetido)



Latitude	-13.794633
Longitude	-52.671442
Municipio/UF	Água Boa/MT
Ponto SEMA	754
Avaliacao SEMA	o ponto encontra-se dentro da mata
Avaliacao INPE	**Sem condicoes de avaliacao/Ponto repetido**

Foto de campo avaliada pelo INPE como: Sem condicoes de avaliacao (Ponto repetido)



Latitude	-13.350914
Longitude	-52.849333
Municipio/UF	Canarana/MT
Ponto SEMA	692
Avaliacao SEMA	o ponto encontra-se dentro da mata
Avaliacao INPE	**Sem condicoes de avaliacao/Ponto repetido**

Foto de campo avaliada pelo INPE como: Sem condicoes de avaliacao (Ponto repetido)



Latitude	-13.142
Longitude	-52.468472
Municipio/UF	Canarana/MT
Ponto SEMA	653
Avaliacao SEMA	area aberta antiga
Avaliacao INPE	**Sem condicoes de avaliacao/Ponto repetido**

Foto de campo avaliada pelo INPE como: Sem condicoes de avaliacao (Ponto repetido)



Latitude -11.282825

Longitude -51.568244

Municipio/UF CanaBrava do Norte/MT

Ponto SEMA 65

Avaliacao SEMA Área aberta para passagem das torres de energia de alta tensão.

Avaliacao INPE **Sem condicoes de avaliacao/Ponto repetido**

Foto de campo avaliada pelo INPE como: Sem condicoes de avaliacao (Ponto repetido)



Latitude -10.395833

Longitude -58.892722

Municipio/UF Aripuanã/MT

Ponto SEMA 1033

Avaliacao SEMA Área aberta antiga apresentando regeneração natural com indicios de fogo

Avaliacao INPE **Sem condicoes de avaliacao/Ponto repetido**

Foto de campo avaliada pelo INPE como: Sem condicoes de avaliacao (Ponto repetido)



Latitude -10.313472

Longitude -58.872556

Municipio/UF Aripuanã/MT

Ponto SEMA 1029

Avaliacao SEMA Area de serra apresentando mata nativa juntamente com regeneração natural com vestigios de queima.

Avaliacao INPE **Sem condicoes de avaliacao/Ponto repetido**

Foto de campo avaliada pelo INPE como: Sem condicoes de avaliacao (Ponto repetido)



Latitude -10.313472

Longitude -58.872556

Municipio/UF Aripuanã/MT

Ponto SEMA 1029

Avaliacao SEMA Area de serra apresentando mata nativa juntamente com regeneração natural com vestigios de queima.

Avaliacao INPE **Sem condicoes de avaliacao/Ponto repetido**

Foto de campo avaliada pelo INPE como: Sem condicoes de avaliacao (Ponto repetido)



Latitude	-9.892814
Longitude	-59.914786
Municipio/UF	Aripuanã/MT
Ponto SEMA	216
Avaliacao SEMA	Área de pastagem
Avaliacao INPE	**Sem condicoes de avaliacao/Ponto repetido**

Foto de campo avaliada pelo INPE como: Sem condicoes de avaliacao (Ponto repetido)



Latitude	-9.892814
Longitude	-59.914786
Municipio/UF	Aripuanã/MT
Ponto SEMA	216
Avaliacao SEMA	Área de pastagem
Avaliacao INPE	**Sem condicoes de avaliacao/Ponto repetido**

Foto de campo avaliada pelo INPE como: Sem condicoes de avaliacao (Ponto repetido)



Latitude -10.313472

Longitude -58.872556

Municipio/UF Aripuanã/MT

Ponto SEMA 202

Avaliacao SEMA Area de pastagens, partes apresentando regeneração natural com vestigios de queima.

Avaliacao INPE **Sem condicoes de avaliacao/Ponto repetido**

Foto de campo avaliada pelo INPE como: Sem condicoes de avaliacao (Ponto repetido)



Latitude -10.338306

Longitude -58.851694

Municipio/UF Aripuanã/MT

Ponto SEMA 201

Avaliacao SEMA Área de serras apresentando floresta nativa e regeneração natural com vestigios de queima.

Avaliacao INPE **Sem condicoes de avaliacao/Ponto repetido**

Foto de campo avaliada pelo INPE como: Sem condicoes de avaliacao (Ponto repetido)



Latitude	-13.138278
Longitude	-60.082583
Municipio/UF	Comodoro/MT
Ponto SEMA	806
Avaliacao SEMA	Area regeneraçao nativa.
Avaliacao INPE	**Sem condicoes de avaliacao/Ponto repetido**

Foto de campo avaliada pelo INPE como: Sem condicoes de avaliacao (Ponto repetido)



Latitude	-12.265044
Longitude	-54.401564
Municipio/UF	Feliz Natal/MT
Ponto SEMA	25
Avaliacao SEMA	aparente falha na floresta
Avaliacao INPE	**Sem condicoes de avaliacao/Ponto repetido**

Foto de campo avaliada pelo INPE como: Sem condicoes de avaliacao (Ponto repetido)



Latitude	-12.2867
Longitude	-54.342275
Municipio/UF	Feliz Natal/MT
Ponto SEMA	26
Avaliacao SEMA	capim crescendo dentro da floresta queimada
Avaliacao INPE	**Sem condicoes de avaliacao/Ponto repetido**

Foto de campo avaliada pelo INPE como: Sem condicoes de avaliacao (Ponto repetido)



Latitude	-12.2722
Longitude	-54.702742
Municipio/UF	Feliz Natal/MT
Ponto SEMA	27
Avaliacao SEMA	Ocorrência de fogo na área
Avaliacao INPE	**Sem condicoes de avaliacao/Ponto repetido**

Foto de campo avaliada pelo INPE como: Sem condicoes de avaliacao (Ponto repetido)



Latitude	-12.21715
Longitude	-54.474772
Municipio/UF	Feliz Natal/MT
Ponto SEMA	28
Avaliacao SEMA	Área queimada no centro da foto - no entorno plantio de soja
Avaliacao INPE	**Sem condicoes de avaliacao/Ponto repetido**

Foto de campo avaliada pelo INPE como: Sem condicoes de avaliacao (Ponto repetido)



Latitude	-12.236756
Longitude	-54.490411
Municipio/UF	Feliz Natal/MT
Ponto SEMA	29
Avaliacao SEMA	Pasto com juquira
Avaliacao INPE	**Sem condicoes de avaliacao/Ponto repetido**

Foto de campo avaliada pelo INPE como: Sem condicoes de avaliacao (Ponto repetido)



Latitude	-12.532228
Longitude	-54.973603
Municipio/UF	Feliz Natal/MT
Ponto SEMA	134
Avaliacao SEMA	Derrubada com máquina de árvores secas que estavam no meio da juquira
Avaliacao INPE	**Sem condicoes de avaliacao/Ponto repetido**

Foto de campo avaliada pelo INPE como: Sem condicoes de avaliacao (Ponto repetido)



Latitude	-12.449575
Longitude	-54.940919
Municipio/UF	Feliz Natal/MT
Ponto SEMA	135
Avaliacao SEMA	Plantio de soja
Avaliacao INPE	**Sem condicoes de avaliacao/Ponto repetido**

Foto de campo avaliada pelo INPE como: Sem condicoes de avaliacao (Ponto repetido)



Latitude	-12.385442
Longitude	-54.804539
Municipio/UF	Feliz Natal/MT
Ponto SEMA	136
Avaliacao SEMA	Plantio de soja
Avaliacao INPE	**Sem condicoes de avaliacao/Ponto repetido**

Foto de campo avaliada pelo INPE como: Sem condicoes de avaliacao (Ponto repetido)



Latitude	-12.472147
Longitude	-54.912786
Municipio/UF	Feliz Natal/MT
Ponto SEMA	250
Avaliacao SEMA	Plantio de soja
Avaliacao INPE	**Sem condicoes de avaliacao/Ponto repetido**

Foto de campo avaliada pelo INPE como: Sem condicoes de avaliacao (Ponto repetido)



Latitude -12.464506

Longitude -54.855519

Municipio/UF Feliz Natal/MT

Ponto SEMA 252

Avaliacao SEMA Houve fogo - madeira derrubada - crescimento juquira mostra que desmatamento não é recente

Avaliacao INPE **Sem condicoes de avaliacao/Ponto repetido**

Foto de campo avaliada pelo INPE como: Sem condicoes de avaliacao (Ponto repetido)



Latitude -12.48125

Longitude -54.051922

Municipio/UF Paranatinga/MT

Ponto SEMA 253

Avaliacao SEMA Plantio de soja

Avaliacao INPE **Sem condicoes de avaliacao/Ponto repetido**

Foto de campo avaliada pelo INPE como: Sem condicoes de avaliacao (Ponto repetido)



Latitude -12.201833

Longitude -54.401639

Municipio/UF Feliz Natal/MT

Ponto SEMA 256

Avaliacao SEMA Floresta queimada - houve raleamento na floresta - queimada antiga pois o crescimento do

Avaliacao INPE **Sem condicoes de avaliacao/Ponto repetido**

Foto de campo avaliada pelo INPE como: Sem condicoes de avaliacao (Ponto repetido)



Latitude -12.099869

Longitude -54.422767

Municipio/UF Feliz Natal/MT

Ponto SEMA 257

Avaliacao SEMA Plantio arroz

Avaliacao INPE **Sem condicoes de avaliacao/Ponto repetido**

Foto de campo avaliada pelo INPE como: Sem condicoes de avaliacao (Ponto repetido)



Latitude	-12.400192
Longitude	-54.748233
Municipio/UF	Feliz Natal/MT
Ponto SEMA	350
Avaliacao SEMA	Desmate ocorrido provavelmente dentro do período apontado pelo DETER
Avaliacao INPE	**Sem condicoes de avaliacao/Ponto repetido**

Foto de campo avaliada pelo INPE como: Sem condicoes de avaliacao (Ponto repetido)



Latitude	-12.556514
Longitude	-54.869903
Municipio/UF	Feliz Natal/MT
Ponto SEMA	374
Avaliacao SEMA	Area queimada - ao fundo área desmatada ponto 133
Avaliacao INPE	**Sem condicoes de avaliacao/Ponto repetido**

Foto de campo avaliada pelo INPE como: Sem condicoes de avaliacao (Ponto repetido)



Latitude	-12.544361
Longitude	-54.940533
Municipio/UF	Feliz Natal/MT
Ponto SEMA	375
Avaliacao SEMA	Área queimada com regeneração natural
Avaliacao INPE	**Sem condicoes de avaliacao/Ponto repetido**

Foto de campo avaliada pelo INPE como: Sem condicoes de avaliacao (Ponto repetido)



Latitude	-12.254953
Longitude	-54.361194
Municipio/UF	Feliz Natal/MT
Ponto SEMA	389
Avaliacao SEMA	Área queimada com regeneração do sub bosque
Avaliacao INPE	**Sem condicoes de avaliacao/Ponto repetido**

Foto de campo avaliada pelo INPE como: Sem condicoes de avaliacao (Ponto repetido)



Latitude -12.440256

Longitude -54.695267

Municipio/UF Feliz Natal/MT

Ponto SEMA 400

Avaliacao SEMA A regeneração natural aparente é mais ou menos nova. Não existiam casas nas proximidade para confirmação das afirmações.

Avaliacao INPE **Sem condicoes de avaliacao/Ponto repetido**

Foto de campo avaliada pelo INPE como: Sem condicoes de avaliacao (Ponto repetido)



Latitude -12.442467

Longitude -54.813797

Municipio/UF Feliz Natal/MT

Ponto SEMA 401

Avaliacao SEMA Área queimada com retirada seletiva de madeira

Avaliacao INPE **Sem condicoes de avaliacao/Ponto repetido**

Foto de campo avaliada pelo INPE como: Sem condicoes de avaliacao (Ponto repetido)



Latitude -12.359094

Longitude -54.985722

Municipio/UF Feliz Natal/MT

Ponto SEMA 402

Avaliacao SEMA Area queimada - floresta em pé - aparência de exploração seletiva

Avaliacao INPE **Sem condicoes de avaliacao/Ponto repetido**

Foto de campo avaliada pelo INPE como: Sem condicoes de avaliacao (Ponto repetido)



Latitude -12.141122

Longitude -54.392569

Municipio/UF Feliz Natal/MT

Ponto SEMA 412

Avaliacao SEMA Área de pasto

Avaliacao INPE **Sem condicoes de avaliacao/Ponto repetido**

Foto de campo avaliada pelo INPE como: Sem condicoes de avaliacao (Ponto repetido)



Latitude	-12.170758
Longitude	-54.553856
Municipio/UF	Feliz Natal/MT
Ponto SEMA	413
Avaliacao SEMA	Plantio de soja
Avaliacao INPE	**Sem condicoes de avaliacao/Ponto repetido**

Foto de campo avaliada pelo INPE como: Sem condicoes de avaliacao (Ponto repetido)



Latitude	-12.1853
Longitude	-54.549883
Municipio/UF	Feliz Natal/MT
Ponto SEMA	414
Avaliacao SEMA	área de plantio de soja - já colhida
Avaliacao INPE	**Sem condicoes de avaliacao/Ponto repetido**

Foto de campo avaliada pelo INPE como: Sem condicoes de avaliacao (Ponto repetido)



Latitude	-12.151711
Longitude	-54.548186
Municipio/UF	Feliz Natal/MT
Ponto SEMA	415
Avaliacao SEMA	Plantio de arroz
Avaliacao INPE	**Sem condicoes de avaliacao/Ponto repetido**

Foto de campo avaliada pelo INPE como: Sem condicoes de avaliacao (Ponto repetido)



Latitude	-12.153806
Longitude	-54.677969
Municipio/UF	Feliz Natal/MT
Ponto SEMA	416
Avaliacao SEMA	Plantio de arroz
Avaliacao INPE	**Sem condicoes de avaliacao/Ponto repetido**

Foto de campo avaliada pelo INPE como: Sem condicoes de avaliacao (Ponto repetido)



Latitude	-12.272183
Longitude	-54.689114
Municipio/UF	Feliz Natal/MT
Ponto SEMA	862
Avaliacao SEMA	Área queimada - desmate com correntão
Avaliacao INPE	**Sem condicoes de avaliacao/Ponto repetido**

Foto de campo avaliada pelo INPE como: Sem condicoes de avaliacao (Ponto repetido)



Latitude	-12.209856
Longitude	-55.030603
Municipio/UF	Feliz Natal/MT
Ponto SEMA	891
Avaliacao SEMA	Ponto na floresta com ocorrência de uma clareira nas proximidades
Avaliacao INPE	**Sem condicoes de avaliacao/Ponto repetido**

Foto de campo avaliada pelo INPE como: Sem condicoes de avaliacao (Ponto repetido)



Latitude	-13.122992
Longitude	-53.502158
Municipio/UF	Gaúcha do Norte/MT
Ponto SEMA	568
Avaliacao SEMA	Vista da área de pastagem queimada ao fundo
Avaliacao INPE	**Sem condicoes de avaliacao/Ponto repetido**

Foto de campo avaliada pelo INPE como: Sem condicoes de avaliacao (Ponto repetido)



Latitude	-13.130058
Longitude	-53.396669
Municipio/UF	Gaúcha do Norte/MT
Ponto SEMA	586
Avaliacao SEMA	Vista da vegetação suprimida limitando c/ nova pastagem
Avaliacao INPE	**Sem condicoes de avaliacao/Ponto repetido**

Foto de campo avaliada pelo INPE como: Sem condicoes de avaliacao (Ponto repetido)



Latitude	-13.3609
Longitude	-53.639867
Municipio/UF	Gaúcha do Norte/MT
Ponto SEMA	644
Avaliacao SEMA	Vista ampla do desmate e os sinais de queimada
Avaliacao INPE	**Sem condicoes de avaliacao/Ponto repetido**

Foto de campo avaliada pelo INPE como: Sem condicoes de avaliacao (Ponto repetido)



Latitude	-13.276636
Longitude	-53.842997
Municipio/UF	Gaúcha do Norte/MT
Ponto SEMA	693
Avaliacao SEMA	Vista do ponto detectado pelo Deter com sinais de queimada
Avaliacao INPE	**Sem condicoes de avaliacao/Ponto repetido**

Foto de campo avaliada pelo INPE como: Sem condicoes de avaliacao (Ponto repetido)



Latitude -11.886236

Longitude -55.935158

Municipio/UF Tapurah/MT

Ponto SEMA 282

Avaliacao SEMA Abertura de estrada recente.

Avaliacao INPE **Sem condicoes de avaliacao/Ponto repetido**

Foto de campo avaliada pelo INPE como: Sem condicoes de avaliacao (Ponto repetido)



Latitude -11.895214

Longitude -56.078378

Municipio/UF Tapurah/MT

Ponto SEMA 286

Avaliacao SEMA Limpeza de restos de cultura e posterior plantio de mudas de eucalipto.

Avaliacao INPE **Sem condicoes de avaliacao/Ponto repetido**

Foto de campo avaliada pelo INPE como: Sem condicoes de avaliacao (Ponto repetido)



Latitude	-11.997069
Longitude	-56.159692
Municipio/UF	Tapurah/MT
Ponto SEMA	1104
Avaliacao SEMA	Área aberta antiga com vestígios de queimada.
Avaliacao INPE	**Sem condicoes de avaliacao/Ponto repetido**

Foto de campo avaliada pelo INPE como: Sem condicoes de avaliacao (Ponto repetido)



Latitude	-11.975731
Longitude	-55.914031
Municipio/UF	Tapurah/MT
Ponto SEMA	1115
Avaliacao SEMA	Indício de exploração seletiva recente.
Avaliacao INPE	**Sem condicoes de avaliacao/Ponto repetido**

Foto de campo avaliada pelo INPE como: Sem condicoes de avaliacao (Ponto repetido)



Latitude -11.915886

Longitude -55.965764

Municipio/UF Tapurah/MT

Ponto SEMA 1118

Avaliacao SEMA Canal de arraste e/ou picadão com indício de exploração seletiva antiga.

Avaliacao INPE **Sem condicoes de avaliacao/Ponto repetido**

Foto de campo avaliada pelo INPE como: Sem condicoes de avaliacao (Ponto repetido)



Latitude -11.871328

Longitude -56.036225

Municipio/UF Tapurah/MT

Ponto SEMA 1121

Avaliacao SEMA Indício de exploração seletiva antiga.

Avaliacao INPE **Sem condicoes de avaliacao/Ponto repetido**

Foto de campo avaliada pelo INPE como: Sem condicoes de avaliacao (Ponto repetido)



Latitude	-11.871328
Longitude	-56.036225
Municipio/UF	Tapurah/MT
Ponto SEMA	1121
Avaliacao SEMA	Área aberta para depósito de resíduos.
Avaliacao INPE	**Sem condicoes de avaliacao/Ponto repetido**

Foto de campo avaliada pelo INPE como: Sem condicoes de avaliacao (Ponto repetido)



Latitude	-12.180056
Longitude	-56.548033
Municipio/UF	Tapurah/MT
Ponto SEMA	140
Avaliacao SEMA	Area de Manejo Florestal com vestigio de queimada.
Avaliacao INPE	**Sem condicoes de avaliacao/Ponto repetido**

Foto de campo avaliada pelo INPE como: Sem condicoes de avaliacao (Ponto repetido)



Latitude	-12.146819
Longitude	-56.612222
Municipio/UF	Tapurah/MT
Ponto SEMA	141
Avaliacao SEMA	Aréa de floresta com exploração seletiva.
Avaliacao INPE	**Sem condicoes de avaliacao/Ponto repetido**

Foto de campo avaliada pelo INPE como: Sem condicoes de avaliacao (Ponto repetido)



Latitude	-12.210642
Longitude	-56.583517
Municipio/UF	Tapurah/MT
Ponto SEMA	142
Avaliacao SEMA	Area de floresta sem vestigio de exploração.
Avaliacao INPE	**Sem condicoes de avaliacao/Ponto repetido**

Foto de campo avaliada pelo INPE como: Sem condicoes de avaliacao (Ponto repetido)



Latitude	-12.186797
Longitude	-56.938811
Municipio/UF	Tapurah/MT
Ponto SEMA	143
Avaliacao SEMA	Area de floresta com vestigios de queimada.
Avaliacao INPE	**Sem condicoes de avaliacao/Ponto repetido**

Foto de campo avaliada pelo INPE como: Sem condicoes de avaliacao (Ponto repetido)



Latitude	-12.200539
Longitude	-56.780489
Municipio/UF	Tapurah/MT
Ponto SEMA	144
Avaliacao SEMA	Area de floresta com vestigio de queimada.
Avaliacao INPE	**Sem condicoes de avaliacao/Ponto repetido**

Foto de campo avaliada pelo INPE como: Sem condicoes de avaliacao (Ponto repetido)



Latitude	-12.3253
Longitude	-56.545883
Municipio/UF	Tapurah/MT
Ponto SEMA	255
Avaliacao SEMA	Area de floresta com vestigio de queimada
Avaliacao INPE	**Sem condicoes de avaliacao/Ponto repetido**

Foto de campo avaliada pelo INPE como: Sem condicoes de avaliacao (Ponto repetido)



Latitude	-12.034339
Longitude	-56.46425
Municipio/UF	Tapurah/MT
Ponto SEMA	263
Avaliacao SEMA	Area de floresta com vestigio de queimada.
Avaliacao INPE	**Sem condicoes de avaliacao/Ponto repetido**

Foto de campo avaliada pelo INPE como: Sem condicoes de avaliacao (Ponto repetido)



Latitude	-12.206781
Longitude	-56.461436
Municipio/UF	Tapurah/MT
Ponto SEMA	264
Avaliacao SEMA	Area desmatada antiga com uso atual de lavoura.
Avaliacao INPE	**Sem condicoes de avaliacao/Ponto repetido**

Foto de campo avaliada pelo INPE como: Sem condicoes de avaliacao (Ponto repetido)



Latitude	-12.045378
Longitude	-56.452586
Municipio/UF	Tapurah/MT
Ponto SEMA	266
Avaliacao SEMA	Area de floresta com vestigio de queimada.
Avaliacao INPE	**Sem condicoes de avaliacao/Ponto repetido**

Foto de campo avaliada pelo INPE como: Sem condicoes de avaliacao (Ponto repetido)



Latitude	-12.245547
Longitude	-56.613083
Municipio/UF	Tapurah/MT
Ponto SEMA	267
Avaliacao SEMA	Area de floresta bastante danificada por queimada recente.
Avaliacao INPE	**Sem condicoes de avaliacao/Ponto repetido**

Foto de campo avaliada pelo INPE como: Sem condicoes de avaliacao (Ponto repetido)



Latitude	-12.299561
Longitude	-56.707944
Municipio/UF	Tapurah/MT
Ponto SEMA	874
Avaliacao SEMA	Area de floresta com vestigio de queimada.
Avaliacao INPE	**Sem condicoes de avaliacao/Ponto repetido**

Foto de campo avaliada pelo INPE como: Sem condicoes de avaliacao (Ponto repetido)



Latitude	-12.140231
Longitude	-56.631875
Municipio/UF	Tapurah/MT
Ponto SEMA	897
Avaliacao SEMA	Area de exploração seletiva com vestigios de queimada.
Avaliacao INPE	**Sem condicoes de avaliacao/Ponto repetido**

Foto de campo avaliada pelo INPE como: Sem condicoes de avaliacao (Ponto repetido)



Latitude	-12.247217
Longitude	-56.590725
Municipio/UF	Tapurah/MT
Ponto SEMA	898
Avaliacao SEMA	Area desmatada a corte raso com vestigio de queimada recente.
Avaliacao INPE	**Sem condicoes de avaliacao/Ponto repetido**

Foto de campo avaliada pelo INPE como: Sem condicoes de avaliacao (Ponto repetido)



Latitude	-12.160944
Longitude	-56.804981
Municipio/UF	Tapurah/MT
Ponto SEMA	900
Avaliacao SEMA	Area apresentando regeneração natural com vestigio de queimada recente.
Avaliacao INPE	**Sem condicoes de avaliacao/Ponto repetido**

Foto de campo avaliada pelo INPE como: Sem condicoes de avaliacao (Ponto repetido)



Latitude	-12.183447
Longitude	-56.526544
Municipio/UF	Tapurah/MT
Ponto SEMA	1110
Avaliacao SEMA	Area de floresta com vestigio de queimada recente.
Avaliacao INPE	**Sem condicoes de avaliacao/Ponto repetido**

Foto de campo avaliada pelo INPE como: Sem condicoes de avaliacao (Ponto repetido)

Latitude -12.190114

Longitude -56.5287

Municipio/UF Tapurah/MT

Ponto SEMA 1111

Avaliacao SEMA Area de floresta com exploração seletiva apresentando vestigio de queimada recente.

Avaliacao INPE **Sem condicoes de avaliacao/Ponto repetido**

Foto de campo avaliada pelo INPE como: Sem condicoes de avaliacao (Ponto repetido)



Latitude -11.815522

Longitude -57.877772

Municipio/UF Juara/MT

Ponto SEMA 911

Avaliacao SEMA Estrada intransitável que nos daria acesso ao ponto 911

Avaliacao INPE **Sem condicoes de avaliacao/Ponto repetido**

Foto de campo avaliada pelo INPE como: Sem condicoes de avaliacao (Ponto repetido)



Latitude	-11.377306
Longitude	-57.884167
Municipio/UF	Juara/MT
Ponto SEMA	938
Avaliacao SEMA	Área explorada antiga.
Avaliacao INPE	**Sem condicoes de avaliacao/Ponto repetido**

Foto de campo avaliada pelo INPE como: Sem condicoes de avaliacao (Ponto repetido)



Latitude	-11.321083
Longitude	-57.866111
Municipio/UF	Juara/MT
Ponto SEMA	942
Avaliacao SEMA	Área desmatada recentemente.
Avaliacao INPE	**Sem condicoes de avaliacao/Ponto repetido**

Foto de campo avaliada pelo INPE como: Sem condicoes de avaliacao (Ponto repetido)



Latitude	-10.595431
Longitude	-57.616014
Municipio/UF	Juara/MT
Ponto SEMA	984
Avaliacao SEMA	área de mata nativa queimada em inicio de regeneração natural.
Avaliacao INPE	**Sem condicoes de avaliacao/Ponto repetido**

Foto de campo avaliada pelo INPE como: Sem condicoes de avaliacao (Ponto repetido)



Latitude	-10.559647
Longitude	-57.919189
Municipio/UF	Juara/MT
Ponto SEMA	987
Avaliacao SEMA	Carreador antigo, esplanada antiga.
Avaliacao INPE	**Sem condicoes de avaliacao/Ponto repetido**

Foto de campo avaliada pelo INPE como: Sem condicoes de avaliacao (Ponto repetido)



Latitude -11.10175

Longitude -58.994333

Municipio/UF Juína/MT

Ponto SEMA 85

Avaliacao SEMA Assentamento

Avaliacao INPE **Sem condicoes de avaliacao/Ponto repetido**

Foto de campo avaliada pelo INPE como: Sem condicoes de avaliacao (Ponto repetido)



Latitude -11.500972

Longitude -59.032856

Municipio/UF Juína/MT

Ponto SEMA 86

Avaliacao SEMA Desmate recente(garimpo)

Avaliacao INPE **Sem condicoes de avaliacao/Ponto repetido**

Foto de campo avaliada pelo INPE como: Sem condicoes de avaliacao (Ponto repetido)



Latitude	-11.286864
Longitude	-58.806108
Municipio/UF	Juína/MT
Ponto SEMA	169
Avaliacao SEMA	Desmate Antigo
Avaliacao INPE	**Sem condicoes de avaliacao/Ponto repetido**

Foto de campo avaliada pelo INPE como: Sem condicoes de avaliacao (Ponto repetido)



Latitude	-11.444511
Longitude	-58.978783
Municipio/UF	Juína/MT
Ponto SEMA	171
Avaliacao SEMA	Desamte antigo
Avaliacao INPE	**Sem condicoes de avaliacao/Ponto repetido**

Foto de campo avaliada pelo INPE como: Sem condicoes de avaliacao (Ponto repetido)



Latitude	-11.10175
Longitude	-58.994333
Municipio/UF	Juína/MT
Ponto SEMA	182
Avaliacao SEMA	Assentamento
Avaliacao INPE	**Sem condicoes de avaliacao/Ponto repetido**

Foto de campo avaliada pelo INPE como: Sem condicoes de avaliacao (Ponto repetido)



Latitude	-11.183394
Longitude	-58.827436
Municipio/UF	Castanheira/MT
Ponto SEMA	183
Avaliacao SEMA	Desmate antigo
Avaliacao INPE	**Sem condicoes de avaliacao/Ponto repetido**

Foto de campo avaliada pelo INPE como: Sem condicoes de avaliacao (Ponto repetido)



Latitude	-11.201664
Longitude	-58.798706
Municipio/UF	Castanheira/MT
Ponto SEMA	185
Avaliacao SEMA	Desmate antigo
Avaliacao INPE	**Sem condicoes de avaliacao/Ponto repetido**

Foto de campo avaliada pelo INPE como: Sem condicoes de avaliacao (Ponto repetido)



Latitude	-11.10175
Longitude	-58.994333
Municipio/UF	Juína/MT
Ponto SEMA	188
Avaliacao SEMA	Assentamento
Avaliacao INPE	**Sem condicoes de avaliacao/Ponto repetido**

Foto de campo avaliada pelo INPE como: Sem condicoes de avaliacao (Ponto repetido)



Latitude	-11.657683
Longitude	-58.494206
Municipio/UF	Juína/MT
Ponto SEMA	845
Avaliacao SEMA	Desmate e fogo
Avaliacao INPE	**Sem condicoes de avaliacao/Ponto repetido**

Foto de campo avaliada pelo INPE como: Sem condicoes de avaliacao (Ponto repetido)



Latitude	-11.771944
Longitude	-58.449533
Municipio/UF	Juína/MT
Ponto SEMA	912
Avaliacao SEMA	Fogo na vegetação
Avaliacao INPE	**Sem condicoes de avaliacao/Ponto repetido**

Foto de campo avaliada pelo INPE como: Sem condicoes de avaliacao (Ponto repetido)



Latitude	-11.771547
Longitude	-58.918811
Municipio/UF	Juína/MT
Ponto SEMA	914
Avaliacao SEMA	Desmate antigo (Área de pastagem)
Avaliacao INPE	**Sem condicoes de avaliacao/Ponto repetido**

Foto de campo avaliada pelo INPE como: Sem condicoes de avaliacao (Ponto repetido)



Latitude	-11.467469
Longitude	-58.928889
Municipio/UF	Juína/MT
Ponto SEMA	923
Avaliacao SEMA	Vegetação intacta
Avaliacao INPE	**Sem condicoes de avaliacao/Ponto repetido**

Foto de campo avaliada pelo INPE como: Sem condicoes de avaliacao (Ponto repetido)



Latitude	-11.286864
Longitude	-58.806108
Municipio/UF	Juína/MT
Ponto SEMA	941
Avaliacao SEMA	Desmate antigo
Avaliacao INPE	**Sem condicoes de avaliacao/Ponto repetido**

Foto de campo avaliada pelo INPE como: Sem condicoes de avaliacao (Ponto repetido)



Latitude	-11.286864
Longitude	-58.806108
Municipio/UF	Juína/MT
Ponto SEMA	941
Avaliacao SEMA	Desmate antigo
Avaliacao INPE	**Sem condicoes de avaliacao/Ponto repetido**

Foto de campo avaliada pelo INPE como: Sem condicoes de avaliacao (Ponto repetido)



Latitude -11.156692

Longitude -58.831778

Municipio/UF Castanheira/MT

Ponto SEMA 953

Avaliacao SEMA Desmate antigo

Avaliacao INPE **Sem condicoes de avaliacao/Ponto repetido**

Foto de campo avaliada pelo INPE como: Sem condicoes de avaliacao (Ponto repetido)



Latitude -10.284667

Longitude -58.625806

Municipio/UF Juruena/MT

Ponto SEMA 200

Avaliacao SEMA Area aberta antiga apresentando regeneração natural em estagio avançado com vestigios de fogo.

Avaliacao INPE **Sem condicoes de avaliacao/Ponto repetido**

Foto de campo avaliada pelo INPE como: Sem condicoes de avaliacao (Ponto repetido)



Latitude -10.532417

Longitude -58.594694

Municipio/UF Juruena/MT

Ponto SEMA 997

Avaliacao SEMA Área apresentando floresta nativa e regeneração natural com vestigios de queima recente.

Avaliacao INPE **Sem condicoes de avaliacao/Ponto repetido**

Foto de campo avaliada pelo INPE como: Sem condicoes de avaliacao (Ponto repetido)



Latitude -10.314944

Longitude -58.630722

Municipio/UF Juruena/MT

Ponto SEMA 1026

Avaliacao SEMA Area desmatada a corte raso recente apresentando vestigios de queima.

Avaliacao INPE **Sem condicoes de avaliacao/Ponto repetido**

Foto de campo avaliada pelo INPE como: Sem condicoes de avaliacao (Ponto repetido)



Latitude -10.431

Longitude -58.656167

Municipio/UF Juruena/MT

Ponto SEMA 1028

Avaliacao SEMA Area desmatada a corte raso recente apresentando pastagens e vestigios de queima.

Avaliacao INPE **Sem condicoes de avaliacao/Ponto repetido**

Foto de campo avaliada pelo INPE como: Sem condicoes de avaliacao (Ponto repetido)



Latitude -10.388361

Longitude -58.841806

Municipio/UF Juruena/MT

Ponto SEMA 1030

Avaliacao SEMA Area de serras, desmatada a corte raso recente apresentando vestigios de queima.

Avaliacao INPE **Sem condicoes de avaliacao/Ponto repetido**

Foto de campo avaliada pelo INPE como: Sem condicoes de avaliacao (Ponto repetido)



Latitude	-12.977931
Longitude	-56.519514
Municipio/UF	Lucas do Rio Verde/MT
Ponto SEMA	132
Avaliacao SEMA	Area queimada
Avaliacao INPE	**Sem condicoes de avaliacao/Ponto repetido**

Foto de campo avaliada pelo INPE como: Sem condicoes de avaliacao (Ponto repetido)



Latitude	-12.985289
Longitude	-56.573314
Municipio/UF	Lucas do Rio Verde/MT
Ponto SEMA	600
Avaliacao SEMA	queimada e desmatamento
Avaliacao INPE	**Sem condicoes de avaliacao/Ponto repetido**

Foto de campo avaliada pelo INPE como: Sem condicoes de avaliacao (Ponto repetido)



Latitude	-12.966325
Longitude	-56.567953
Municipio/UF	Lucas do Rio Verde/MT
Ponto SEMA	603
Avaliacao SEMA	Queimada eenleiramento
Avaliacao INPE	**Sem condicoes de avaliacao/Ponto repetido**

Foto de campo avaliada pelo INPE como: Sem condicoes de avaliacao (Ponto repetido)



Latitude	-12.966325
Longitude	-56.567953
Municipio/UF	Lucas do Rio Verde/MT
Ponto SEMA	603
Avaliacao SEMA	Queimada eenleiramento
Avaliacao INPE	**Sem condicoes de avaliacao/Ponto repetido**

Foto de campo avaliada pelo INPE como: Sem condicoes de avaliacao (Ponto repetido)



Latitude -11.195731

Longitude -54.510136

Municipio/UF Marcelândia/MT

Ponto SEMA 76

Avaliacao SEMA area desmatada a mais de 1 ano com arbustos crescendo no pasto. No momento da foto chovia

Avaliacao INPE **Sem condicoes de avaliacao/Ponto repetido**

Foto de campo avaliada pelo INPE como: Sem condicoes de avaliacao (Ponto repetido)



Latitude -11.069347

Longitude -54.670014

Municipio/UF Marcelândia/MT

Ponto SEMA 173

Avaliacao SEMA Área desmatada - plantio de pasto

Avaliacao INPE **Sem condicoes de avaliacao/Ponto repetido**

Foto de campo avaliada pelo INPE como: Sem condicoes de avaliacao (Ponto repetido)



Latitude	-11.226042
Longitude	-54.670014
Municipio/UF	Nova Santa Helena/MT
Ponto SEMA	300
Avaliacao SEMA	Enleiramento de desmate antigo
Avaliacao INPE	**Sem condicoes de avaliacao/Ponto repetido**

Foto de campo avaliada pelo INPE como: Sem condicoes de avaliacao (Ponto repetido)



Latitude	-10.697158
Longitude	-53.787842
Municipio/UF	Marcelândia/MT
Ponto SEMA	330
Avaliacao SEMA	Área de floresta queimada
Avaliacao INPE	**Sem condicoes de avaliacao/Ponto repetido**

Foto de campo avaliada pelo INPE como: Sem condicoes de avaliacao (Ponto repetido)



Latitude	-11.191475
Longitude	-52.335369
Municipio/UF	São Félix do Araguaia/MT
Ponto SEMA	333
Avaliacao SEMA	Queimada antiga
Avaliacao INPE	**Sem condicoes de avaliacao/Ponto repetido**

Foto de campo avaliada pelo INPE como: Sem condicoes de avaliacao (Ponto repetido)



Latitude	-11.061031
Longitude	-54.503611
Municipio/UF	Marcelândia/MT
Ponto SEMA	336
Avaliacao SEMA	área de assentamento
Avaliacao INPE	**Sem condicoes de avaliacao/Ponto repetido**

Foto de campo avaliada pelo INPE como: Sem condicoes de avaliacao (Ponto repetido)



Latitude	-10.608269
Longitude	-54.503611
Municipio/UF	Marcelândia/MT
Ponto SEMA	349
Avaliacao SEMA	Queimada antiga - área em recuperação
Avaliacao INPE	**Sem condicoes de avaliacao/Ponto repetido**

Foto de campo avaliada pelo INPE como: Sem condicoes de avaliacao (Ponto repetido)



Latitude	-11.289119
Longitude	-54.223408
Municipio/UF	Marcelândia/MT
Ponto SEMA	452
Avaliacao SEMA	Queimada com provável desmate seletivo
Avaliacao INPE	**Sem condicoes de avaliacao/Ponto repetido**

Foto de campo avaliada pelo INPE como: Sem condicoes de avaliacao (Ponto repetido)



Latitude	-11.109939
Longitude	-53.889878
Municipio/UF	Marcelândia/MT
Ponto SEMA	464
Avaliacao SEMA	Área queimada
Avaliacao INPE	**Sem condicoes de avaliacao/Ponto repetido**

Foto de campo avaliada pelo INPE como: Sem condicoes de avaliacao (Ponto repetido)



Latitude	-11.126897
Longitude	-53.8703
Municipio/UF	Marcelândia/MT
Ponto SEMA	465
Avaliacao SEMA	Área queimada
Avaliacao INPE	**Sem condicoes de avaliacao/Ponto repetido**

Foto de campo avaliada pelo INPE como: Sem condicoes de avaliacao (Ponto repetido)



Latitude	-11.215914
Longitude	-53.916847
Municipio/UF	Marcelândia/MT
Ponto SEMA	466
Avaliacao SEMA	Queimada e corte seletivo
Avaliacao INPE	**Sem condicoes de avaliacao/Ponto repetido**

Foto de campo avaliada pelo INPE como: Sem condicoes de avaliacao (Ponto repetido)



Latitude	-11.155783
Longitude	-54.041233
Municipio/UF	Marcelândia/MT
Ponto SEMA	467
Avaliacao SEMA	Desmate antigo - pasto
Avaliacao INPE	**Sem condicoes de avaliacao/Ponto repetido**

Foto de campo avaliada pelo INPE como: Sem condicoes de avaliacao (Ponto repetido)



Latitude	-11.124461
Longitude	-54.081917
Municipio/UF	Marcelândia/MT
Ponto SEMA	468
Avaliacao SEMA	Queima - desmate seletivo - pasto com juquira
Avaliacao INPE	**Sem condicoes de avaliacao/Ponto repetido**

Foto de campo avaliada pelo INPE como: Sem condicoes de avaliacao (Ponto repetido)



Latitude	-11.078419
Longitude	-54.092278
Municipio/UF	Marcelândia/MT
Ponto SEMA	469
Avaliacao SEMA	corte seletivo com queimada
Avaliacao INPE	**Sem condicoes de avaliacao/Ponto repetido**

Foto de campo avaliada pelo INPE como: Sem condicoes de avaliacao (Ponto repetido)



Latitude	-11.19715
Longitude	-54.092278
Municipio/UF	Marcelândia/MT
Ponto SEMA	470
Avaliacao SEMA	Mata queimada em regeneração
Avaliacao INPE	**Sem condicoes de avaliacao/Ponto repetido**

Foto de campo avaliada pelo INPE como: Sem condicoes de avaliacao (Ponto repetido)



Latitude	-11.071386
Longitude	-54.264125
Municipio/UF	Marcelândia/MT
Ponto SEMA	471
Avaliacao SEMA	Desmate antigo - queimada - plantio de capim
Avaliacao INPE	**Sem condicoes de avaliacao/Ponto repetido**

Foto de campo avaliada pelo INPE como: Sem condicoes de avaliacao (Ponto repetido)



Latitude -11.169114

Longitude -54.166247

Municipio/UF Marcelândia/MT

Ponto SEMA 472

Avaliacao SEMA Área em recuperação - floresta secundária fechada - no passado houve fogo

Avaliacao INPE **Sem condicoes de avaliacao/Ponto repetido**

Foto de campo avaliada pelo INPE como: Sem condicoes de avaliacao (Ponto repetido)



Latitude -11.168561

Longitude -54.264956

Municipio/UF Marcelândia/MT

Ponto SEMA 478

Avaliacao SEMA Área desmatada e queimada

Avaliacao INPE **Sem condicoes de avaliacao/Ponto repetido**

Foto de campo avaliada pelo INPE como: Sem condicoes de avaliacao (Ponto repetido)



Latitude	-10.828697
Longitude	-54.12965
Municipio/UF	Marcelândia/MT
Ponto SEMA	488
Avaliacao SEMA	ocorreu queimada - juquira crescendo
Avaliacao INPE	**Sem condicoes de avaliacao/Ponto repetido**

Foto de campo avaliada pelo INPE como: Sem condicoes de avaliacao (Ponto repetido)



Latitude	-10.847244
Longitude	-54.155958
Municipio/UF	Marcelândia/MT
Ponto SEMA	490
Avaliacao SEMA	Área de floresta queimada em recuperação
Avaliacao INPE	**Sem condicoes de avaliacao/Ponto repetido**

Foto de campo avaliada pelo INPE como: Sem condicoes de avaliacao (Ponto repetido)



Latitude -10.845208

Longitude -54.165572

Municipio/UF Marcelândia/MT

Ponto SEMA 491

Avaliacao SEMA provavel desmate seletivo - queimada de área

Avaliacao INPE **Sem condicoes de avaliacao/Ponto repetido**

Foto de campo avaliada pelo INPE como: Sem condicoes de avaliacao (Ponto repetido)



Latitude -10.8138

Longitude -54.324178

Municipio/UF Marcelândia/MT

Ponto SEMA 492

Avaliacao SEMA queima de restos de floresta - desmatamento antigo - em parte juquira crescendo

Avaliacao INPE **Sem condicoes de avaliacao/Ponto repetido**

Foto de campo avaliada pelo INPE como: Sem condicoes de avaliacao (Ponto repetido)



Latitude	-10.561403
Longitude	-53.622281
Municipio/UF	Marcelândia/MT
Ponto SEMA	496
Avaliacao SEMA	àrea queimada com pasto
Avaliacao INPE	**Sem condicoes de avaliacao/Ponto repetido**

Foto de campo avaliada pelo INPE como: Sem condicoes de avaliacao (Ponto repetido)



Latitude	-11.168561
Longitude	-54.264956
Municipio/UF	Marcelândia/MT
Ponto SEMA	497
Avaliacao SEMA	Área de pasto
Avaliacao INPE	**Sem condicoes de avaliacao/Ponto repetido**

Foto de campo avaliada pelo INPE como: Sem condicoes de avaliacao (Ponto repetido)



Latitude	-11.168561
Longitude	-54.264956
Municipio/UF	Marcelândia/MT
Ponto SEMA	497
Avaliacao SEMA	Área de pasto
Avaliacao INPE	**Sem condicoes de avaliacao/Ponto repetido**

Foto de campo avaliada pelo INPE como: Sem condicoes de avaliacao (Ponto repetido)



Latitude	-11.168561
Longitude	-54.264956
Municipio/UF	Marcelândia/MT
Ponto SEMA	498
Avaliacao SEMA	Área de pasto
Avaliacao INPE	**Sem condicoes de avaliacao/Ponto repetido**

Foto de campo avaliada pelo INPE como: Sem condicoes de avaliacao (Ponto repetido)



Latitude	-11.168561
Longitude	-54.264956
Municipio/UF	Marcelândia/MT
Ponto SEMA	498
Avaliacao SEMA	Área de pasto
Avaliacao INPE	**Sem condicoes de avaliacao/Ponto repetido**

Foto de campo avaliada pelo INPE como: Sem condicoes de avaliacao (Ponto repetido)



Latitude	-11.168561
Longitude	-54.264956
Municipio/UF	Marcelândia/MT
Ponto SEMA	499
Avaliacao SEMA	Área de pasto
Avaliacao INPE	**Sem condicoes de avaliacao/Ponto repetido**

Foto de campo avaliada pelo INPE como: Sem condicoes de avaliacao (Ponto repetido)



Latitude	-11.168561
Longitude	-54.264956
Municipio/UF	Marcelândia/MT
Ponto SEMA	499
Avaliacao SEMA	Área de pasto
Avaliacao INPE	**Sem condicoes de avaliacao/Ponto repetido**

Foto de campo avaliada pelo INPE como: Sem condicoes de avaliacao (Ponto repetido)



Latitude	-10.564986
Longitude	-53.914353
Municipio/UF	Peixoto de Azevedo/MT
Ponto SEMA	500
Avaliacao SEMA	Extensa área queimada
Avaliacao INPE	**Sem condicoes de avaliacao/Ponto repetido**

Foto de campo avaliada pelo INPE como: Sem condicoes de avaliacao (Ponto repetido)



Latitude	-10.590961
Longitude	-53.710364
Municipio/UF	Marcelândia/MT
Ponto SEMA	501
Avaliacao SEMA	Clareira aberta na floresta para extração de madeira. - Floresta queimada
Avaliacao INPE	**Sem condicoes de avaliacao/Ponto repetido**

Foto de campo avaliada pelo INPE como: Sem condicoes de avaliacao (Ponto repetido)



Latitude	-10.564744
Longitude	-53.824464
Municipio/UF	Marcelândia/MT
Ponto SEMA	502
Avaliacao SEMA	Área queimada
Avaliacao INPE	**Sem condicoes de avaliacao/Ponto repetido**

Foto de campo avaliada pelo INPE como: Sem condicoes de avaliacao (Ponto repetido)



Latitude	-10.649458
Longitude	-53.888742
Municipio/UF	Marcelândia/MT
Ponto SEMA	504
Avaliacao SEMA	Extensa área queimada
Avaliacao INPE	**Sem condicoes de avaliacao/Ponto repetido**

Foto de campo avaliada pelo INPE como: Sem condicoes de avaliacao (Ponto repetido)



Latitude	-10.697158
Longitude	-53.787842
Municipio/UF	Marcelândia/MT
Ponto SEMA	505
Avaliacao SEMA	Área de floresta queimada
Avaliacao INPE	**Sem condicoes de avaliacao/Ponto repetido**

Foto de campo avaliada pelo INPE como: Sem condicoes de avaliacao (Ponto repetido)



Latitude	-10.697158
Longitude	-53.787842
Municipio/UF	Marcelândia/MT
Ponto SEMA	505
Avaliacao SEMA	Área de floresta queimada
Avaliacao INPE	**Sem condicoes de avaliacao/Ponto repetido**

Foto de campo avaliada pelo INPE como: Sem condicoes de avaliacao (Ponto repetido)



Latitude	-10.599478
Longitude	-54.374303
Municipio/UF	Marcelândia/MT
Ponto SEMA	506
Avaliacao SEMA	Desmate com queima de restos florestais
Avaliacao INPE	**Sem condicoes de avaliacao/Ponto repetido**

Foto de campo avaliada pelo INPE como: Sem condicoes de avaliacao (Ponto repetido)



Latitude	-10.602661
Longitude	-54.408381
Municipio/UF	Marcelândia/MT
Ponto SEMA	508
Avaliacao SEMA	Área queimada
Avaliacao INPE	**Sem condicoes de avaliacao/Ponto repetido**

Foto de campo avaliada pelo INPE como: Sem condicoes de avaliacao (Ponto repetido)



Latitude	-10.580406
Longitude	-54.388492
Municipio/UF	Marcelândia/MT
Ponto SEMA	509
Avaliacao SEMA	Ocorrência de fogo na área
Avaliacao INPE	**Sem condicoes de avaliacao/Ponto repetido**

Foto de campo avaliada pelo INPE como: Sem condicoes de avaliacao (Ponto repetido)



Latitude	-10.596606
Longitude	-54.465625
Municipio/UF	Marcelândia/MT
Ponto SEMA	510
Avaliacao SEMA	Área queimada com visíveis danos
Avaliacao INPE	**Sem condicoes de avaliacao/Ponto repetido**

Foto de campo avaliada pelo INPE como: Sem condicoes de avaliacao (Ponto repetido)



Latitude	-10.716503
Longitude	-54.631514
Municipio/UF	Marcelândia/MT
Ponto SEMA	511
Avaliacao SEMA	Desmatamento antigo - restos de madeira queimada espalhados -
Avaliacao INPE	**Sem condicoes de avaliacao/Ponto repetido**

Foto de campo avaliada pelo INPE como: Sem condicoes de avaliacao (Ponto repetido)



Latitude	-11.246822
Longitude	-54.188939
Municipio/UF	Marcelândia/MT
Ponto SEMA	570
Avaliacao SEMA	Distrito de Analandia
Avaliacao INPE	**Sem condicoes de avaliacao/Ponto repetido**

Foto de campo avaliada pelo INPE como: Sem condicoes de avaliacao (Ponto repetido)



Latitude	-11.249856
Longitude	-53.796172
Municipio/UF	Marcelândia/MT
Ponto SEMA	682
Avaliacao SEMA	Corte seletivo - queimada
Avaliacao INPE	**Sem condicoes de avaliacao/Ponto repetido**

Foto de campo avaliada pelo INPE como: Sem condicoes de avaliacao (Ponto repetido)



Latitude -10.748722

Longitude -53.819706

Municipio/UF Marcelândia/MT

Ponto SEMA 683

Avaliacao área desmatada com plantio de capim sendo invadido por arbustos.

SEMA Desmatamento a mais de 1 ano

Avaliacao INPE **Sem condicoes de avaliacao/Ponto repetido**

Foto de campo avaliada pelo INPE como: Sem condicoes de avaliacao (Ponto repetido)



Latitude -11.289836

Longitude -54.085164

Municipio/UF União do Sul/MT

Ponto SEMA 718

Avaliacao SEMA Desmate com formação de pastagens

Avaliacao INPE **Sem condicoes de avaliacao/Ponto repetido**

Foto de campo avaliada pelo INPE como: Sem condicoes de avaliacao (Ponto repetido)



Latitude	-11.289836
Longitude	-54.085164
Municipio/UF	União do Sul/MT
Ponto SEMA	718
Avaliacao SEMA	Desmate com formação de pastagens
Avaliacao INPE	**Sem condicoes de avaliacao/Ponto repetido**

Foto de campo avaliada pelo INPE como: Sem condicoes de avaliacao (Ponto repetido)



Latitude	-11.049394
Longitude	-53.855294
Municipio/UF	Marcelândia/MT
Ponto SEMA	726
Avaliacao SEMA	desmate antigo com queimada
Avaliacao INPE	**Sem condicoes de avaliacao/Ponto repetido**

Foto de campo avaliada pelo INPE como: Sem condicoes de avaliacao (Ponto repetido)



Latitude	-10.721586
Longitude	-53.766561
Municipio/UF	Marcelândia/MT
Ponto SEMA	730
Avaliacao SEMA	àrea queimada
Avaliacao INPE	**Sem condicoes de avaliacao/Ponto repetido**

Foto de campo avaliada pelo INPE como: Sem condicoes de avaliacao (Ponto repetido)



Latitude	-10.698686
Longitude	-54.363967
Municipio/UF	Marcelândia/MT
Ponto SEMA	731
Avaliacao SEMA	Area desmatada, juquira crescendo - ocorrencia de fogo no passado
Avaliacao INPE	**Sem condicoes de avaliacao/Ponto repetido**

Foto de campo avaliada pelo INPE como: Sem condicoes de avaliacao (Ponto repetido)



Latitude	-10.685028
Longitude	-54.069353
Municipio/UF	Marcelândia/MT
Ponto SEMA	732
Avaliacao SEMA	Área queimada
Avaliacao INPE	**Sem condicoes de avaliacao/Ponto repetido**

Foto de campo avaliada pelo INPE como: Sem condicoes de avaliacao (Ponto repetido)



Latitude	-10.495453
Longitude	-53.0567
Municipio/UF	São José do Xingu/MT
Ponto SEMA	737
Avaliacao SEMA	Área queimada
Avaliacao INPE	**Sem condicoes de avaliacao/Ponto repetido**

Foto de campo avaliada pelo INPE como: Sem condicoes de avaliacao (Ponto repetido)



Latitude -10.745008

Longitude -53.918814

Municipio/UF Marcelândia/MT

Ponto SEMA 1101

Avaliacao SEMA Área utilizada como pastagem (tres áreas próximas), Área queimada e desmatada que será utilizada como pastagem

Avaliacao INPE **Sem condicoes de avaliacao/Ponto repetido**

Foto de campo avaliada pelo INPE como: Sem condicoes de avaliacao (Ponto repetido)



Latitude -10.745008

Longitude -53.918814

Municipio/UF Marcelândia/MT

Ponto SEMA 1102

Avaliacao SEMA Área utilizada como pastagem (tres áreas próximas), Área queimada e desmatada que será utilizada como pastagem

Avaliacao INPE **Sem condicoes de avaliacao/Ponto repetido**

Foto de campo avaliada pelo INPE como: Sem condicoes de avaliacao (Ponto repetido)



Latitude -10.745008

Longitude -53.918814

Municipio/UF Marcelândia/MT

Ponto SEMA 1102

Avaliacao SEMA Área utilizada como pastagem (tres áreas próximas), Área queimada e desmatada que será utilizada como pastagem

Avaliacao INPE **Sem condicoes de avaliacao/Ponto repetido**

Foto de campo avaliada pelo INPE como: Sem condicoes de avaliacao (Ponto repetido)



Latitude -10.745008

Longitude -53.918814

Municipio/UF Marcelândia/MT

Ponto SEMA 1135

Avaliacao SEMA Área utilizada como pastagem (tres áreas próximas), Área queimada e desmatada que será utilizada como pastagem

Avaliacao INPE **Sem condicoes de avaliacao/Ponto repetido**

Foto de campo avaliada pelo INPE como: Sem condicoes de avaliacao (Ponto repetido)



Latitude -10.745008

Longitude -53.918814

Municipio/UF Marcelândia/MT

Ponto SEMA 1135

Avaliacao SEMA Área utilizada como pastagem (tres áreas próximas), Área queimada e desmatada que será utilizada como pastagem

Avaliacao INPE **Sem condicoes de avaliacao/Ponto repetido**

Foto de campo avaliada pelo INPE como: Sem condicoes de avaliacao (Ponto repetido)



Latitude -12.226389

Longitude -57.289278

Municipio/UF Nova Maringá/MT

Ponto SEMA 145

Avaliacao SEMA Vista geral da área. Plantio de agricultura (soja).

Avaliacao INPE **Sem condicoes de avaliacao/Ponto repetido**

Foto de campo avaliada pelo INPE como: Sem condicoes de avaliacao (Ponto repetido)



Latitude	-12.719667
Longitude	-57.093306
Municipio/UF	Nova Maringá/MT
Ponto SEMA	231
Avaliacao SEMA	Presença de regeneração natural.
Avaliacao INPE	**Sem condicoes de avaliacao/Ponto repetido**

Foto de campo avaliada pelo INPE como: Sem condicoes de avaliacao (Ponto repetido)



Latitude	-12.740861
Longitude	-57.085806
Municipio/UF	Nova Maringá/MT
Ponto SEMA	380
Avaliacao SEMA	Presença de vestígio de queimada.
Avaliacao INPE	**Sem condicoes de avaliacao/Ponto repetido**

Foto de campo avaliada pelo INPE como: Sem condicoes de avaliacao (Ponto repetido)



Latitude	-12.514306
Longitude	-57.260722
Municipio/UF	Nova Maringá/MT
Ponto SEMA	381
Avaliacao SEMA	Desmate antigo com restos de palhaças de agricultura.
Avaliacao INPE	**Sem condicoes de avaliacao/Ponto repetido**

Foto de campo avaliada pelo INPE como: Sem condicoes de avaliacao (Ponto repetido)



Latitude	-12.88425
Longitude	-57.245972
Municipio/UF	Nova Maringá/MT
Ponto SEMA	581
Avaliacao SEMA	Detalhamento da regeneração natural.
Avaliacao INPE	**Sem condicoes de avaliacao/Ponto repetido**

Foto de campo avaliada pelo INPE como: Sem condicoes de avaliacao (Ponto repetido)



Latitude	-12.887389
Longitude	-57.206889
Municipio/UF	Nova Maringá/MT
Ponto SEMA	606
Avaliacao SEMA	Vista (direita) do desmate antigo. Plantio de agricultura (arroz)
Avaliacao INPE	**Sem condicoes de avaliacao/Ponto repetido**

Foto de campo avaliada pelo INPE como: Sem condicoes de avaliacao (Ponto repetido)



Latitude	-12.921944
Longitude	-57.092972
Municipio/UF	Nova Maringá/MT
Ponto SEMA	607
Avaliacao SEMA	Plantio de agricultura (soja)
Avaliacao INPE	**Sem condicoes de avaliacao/Ponto repetido**

Foto de campo avaliada pelo INPE como: Sem condicoes de avaliacao (Ponto repetido)



Latitude -14.008636

Longitude -56.110397

Municipio/UF Nova Mutum/MT

Ponto SEMA 78

Avaliacao SEMA Area de serrado sem vestigio de queimada/desmatamento/exploração seletiva

Avaliacao INPE **Sem condicoes de avaliacao/Ponto repetido**

Foto de campo avaliada pelo INPE como: Sem condicoes de avaliacao (Ponto repetido)



Latitude -12.944878

Longitude -55.142

Municipio/UF Nova Ubiratã/MT

Ponto SEMA 22

Avaliacao SEMA Área de mata fechada, foi tirada madeira seletivamente, não há queimada/desmate.

Avaliacao INPE **Sem condicoes de avaliacao/Ponto repetido**

Foto de campo avaliada pelo INPE como: Sem condicoes de avaliacao (Ponto repetido)



Latitude -12.873628

Longitude -55.153772

Municipio/UF Nova Ubiratã/MT

Ponto SEMA 23

Avaliacao SEMA Área Aberta antiga apresentando regeneração natural com indícios de fogo

Avaliacao INPE **Sem condicoes de avaliacao/Ponto repetido**

Foto de campo avaliada pelo INPE como: Sem condicoes de avaliacao (Ponto repetido)



Latitude -12.937992

Longitude -55.271631

Municipio/UF Nova Ubiratã/MT

Ponto SEMA 24

Avaliacao SEMA Foto da placa da Fazenda.

Avaliacao INPE **Sem condicoes de avaliacao/Ponto repetido**

Foto de campo avaliada pelo INPE como: Sem condicoes de avaliacao (Ponto repetido)



Latitude -12.421375

Longitude -54.246133

Municipio/UF Nova Ubiratã/MT

Ponto SEMA 335

Avaliacao SEMA Foto da área queimada da Fazenda Paraíso.

Avaliacao INPE **Sem condicoes de avaliacao/Ponto repetido**

Foto de campo avaliada pelo INPE como: Sem condicoes de avaliacao (Ponto repetido)



Latitude -12.908386

Longitude -54.695297

Municipio/UF Nova Ubiratã/MT

Ponto SEMA 366

Avaliacao SEMA Ponto 366 que estava a 4Km do local área de reserva localizado na fazenda Anjo Gabriel. Coordenada S: 12° 52' 20.9" W: 54° 42' 19.4"

Avaliacao INPE **Sem condicoes de avaliacao/Ponto repetido**

Foto de campo avaliada pelo INPE como: Sem condicoes de avaliacao (Ponto repetido)



Latitude -12.772114

Longitude -55.047944

Municipio/UF Nova Ubiratã/MT

Ponto SEMA 367

Avaliacao SEMA Área Aberta antiga apresentando regeneração natural com indícios de fogo

Avaliacao INPE **Sem condicoes de avaliacao/Ponto repetido**

Foto de campo avaliada pelo INPE como: Sem condicoes de avaliacao (Ponto repetido)



Latitude -12.757061

Longitude -55.024633

Municipio/UF Nova Ubiratã/MT

Ponto SEMA 573

Avaliacao SEMA Área com derrubada recente feita com correntes, posteriormente colocada fogo.

Avaliacao INPE **Sem condicoes de avaliacao/Ponto repetido**

Foto de campo avaliada pelo INPE como: Sem condicoes de avaliacao (Ponto repetido)



Latitude	-12.751792
Longitude	-55.340336
Municipio/UF	Nova Ubiratã/MT
Ponto SEMA	574
Avaliacao SEMA	Foto da estrada no ponto citado acima.
Avaliacao INPE	**Sem condicoes de avaliacao/Ponto repetido**

Foto de campo avaliada pelo INPE como: Sem condicoes de avaliacao (Ponto repetido)



Latitude	-12.867836
Longitude	-54.702497
Municipio/UF	Nova Ubiratã/MT
Ponto SEMA	593
Avaliacao SEMA	Foto do ponto 593 área aberta antiga, regeneração natural.
Avaliacao INPE	**Sem condicoes de avaliacao/Ponto repetido**

Foto de campo avaliada pelo INPE como: Sem condicoes de avaliacao (Ponto repetido)



Latitude	-12.832525
Longitude	-55.041681
Municipio/UF	Nova Ubiratã/MT
Ponto SEMA	596
Avaliacao SEMA	Área de plantação de soja, não há vistígio de queima/derrubada
Avaliacao INPE	**Sem condicoes de avaliacao/Ponto repetido**

Foto de campo avaliada pelo INPE como: Sem condicoes de avaliacao (Ponto repetido)



Latitude	-12.905464
Longitude	-55.1393
Municipio/UF	Nova Ubiratã/MT
Ponto SEMA	597
Avaliacao SEMA	Área de Reserva Legal intacta, sem vistígio de queimada/desmate.
Avaliacao INPE	**Sem condicoes de avaliacao/Ponto repetido**

Foto de campo avaliada pelo INPE como: Sem condicoes de avaliacao (Ponto repetido)



Latitude	-12.827953
Longitude	-55.051678
Municipio/UF	Nova Ubiratã/MT
Ponto SEMA	598
Avaliacao SEMA	Área de plantação de arroz, sem vistígio de queimada/derrubada
Avaliacao INPE	**Sem condicoes de avaliacao/Ponto repetido**

Foto de campo avaliada pelo INPE como: Sem condicoes de avaliacao (Ponto repetido)



Latitude	-13.242792
Longitude	-54.650392
Municipio/UF	Nova Ubiratã/MT
Ponto SEMA	647
Avaliacao SEMA	Foto referente a queimada na fazenda búfalo do grupo martelli
Avaliacao INPE	**Sem condicoes de avaliacao/Ponto repetido**

Foto de campo avaliada pelo INPE como: Sem condicoes de avaliacao (Ponto repetido)



Latitude	-12.746231
Longitude	-54.916989
Municipio/UF	Nova Ubiratã/MT
Ponto SEMA	815
Avaliacao SEMA	Área de formação de pasto, desmate antigo
Avaliacao INPE	**Sem condicoes de avaliacao/Ponto repetido**

Foto de campo avaliada pelo INPE como: Sem condicoes de avaliacao (Ponto repetido)



Latitude	-12.720247
Longitude	-54.902853
Municipio/UF	Nova Ubiratã/MT
Ponto SEMA	856
Avaliacao SEMA	Área Aberta antiga apresentando regeneração natural com indícios de fogo
Avaliacao INPE	**Sem condicoes de avaliacao/Ponto repetido**

Foto de campo avaliada pelo INPE como: Sem condicoes de avaliacao (Ponto repetido)



Latitude	-13.338917
Longitude	-54.153878
Municipio/UF	Paranatinga/MT
Ponto SEMA	358
Avaliacao SEMA	
Avaliacao INPE	**Sem condicoes de avaliacao/Ponto repetido**

Foto de campo avaliada pelo INPE como: Sem condicoes de avaliacao (Ponto repetido)



Latitude	-13.131028
Longitude	-54.302889
Municipio/UF	Paranatinga/MT
Ponto SEMA	632 e 633
Avaliacao SEMA	Foi aberto esta estrada e o ponto está a 200 metros dentro da mata.
Avaliacao INPE	**Sem condicoes de avaliacao/Ponto repetido**

Foto de campo avaliada pelo INPE como: Sem condicoes de avaliacao (Ponto repetido)



Latitude -13.259861

Longitude -54.313528

Municipio/UF Paranatinga/MT

Ponto SEMA 646

Avaliacao SEMA Queimada do lado direito e esquerdo da estrada.

Avaliacao INPE **Sem condicoes de avaliacao/Ponto repetido**

Foto de campo avaliada pelo INPE como: Sem condicoes de avaliacao (Ponto repetido)



Latitude -10.489914

Longitude -53.684114

Municipio/UF Peixoto de Azevedo/MT

Ponto SEMA 529

Avaliacao SEMA Após o fogo houve a derrubada de parte da floresta queimada , o local indicado nas coordenadas indica fogo e derrubada mais pu menos recente, fotos 02

Avaliacao INPE **Sem condicoes de avaliacao/Ponto repetido**

Foto de campo avaliada pelo INPE como: Sem condicoes de avaliacao (Ponto repetido)



Latitude -10.463172

Longitude -53.685756

Municipio/UF Peixoto de Azevedo/MT

Ponto SEMA 531

Avaliacao SEMA Local indicado nas coordenadas é área queimada ,e após a queima hove a derrubada da floresta (degradação) fotos 01 e 02.

Avaliacao INPE **Sem condicoes de avaliacao/Ponto repetido**

Foto de campo avaliada pelo INPE como: Sem condicoes de avaliacao (Ponto repetido)



Latitude -9.919178

Longitude -53.798311

Municipio/UF Peixoto de Azevedo/MT

Ponto SEMA 738

Avaliacao SEMA Área indicada nas coordenadas é uma mistura de queimada com pastagem, desmate não é recente, fotos 01 e 02.

Avaliacao INPE **Sem condicoes de avaliacao/Ponto repetido**

Foto de campo avaliada pelo INPE como: Sem condicoes de avaliacao (Ponto repetido)



Latitude -9.940033

Longitude -53.803117

Municipio/UF Peixoto de Azevedo/MT

Ponto SEMA 739

Avaliacao SEMA Local indicado nas coordenadas é local de área de floresta que foi queimada , fotos 01 e 02.

Avaliacao INPE **Sem condicoes de avaliacao/Ponto repetido**

Foto de campo avaliada pelo INPE como: Sem condicoes de avaliacao (Ponto repetido)



Latitude -9.950669

Longitude -53.815836

Municipio/UF Peixoto de Azevedo/MT

Ponto SEMA 740

Avaliacao SEMA Área indicada nas coordenadas é local de exploração seletiva de madeira,fotos 01 e 02.

Avaliacao INPE **Sem condicoes de avaliacao/Ponto repetido**

Foto de campo avaliada pelo INPE como: Sem condicoes de avaliacao (Ponto repetido)



Latitude -9.990433

Longitude -53.60775

Municipio/UF Peixoto de Azevedo/MT

Ponto SEMA 747

Avaliacao SEMA Área indicada nas coordenadas é a´rea de pasatgem , onde hove queimada e ataque do inseto cigarrinha (Deois flavopicta), fotos 01 e 02.

Avaliacao INPE **Sem condicoes de avaliacao/Ponto repetido**

Foto de campo avaliada pelo INPE como: Sem condicoes de avaliacao (Ponto repetido)



Latitude -10.326169

Longitude -53.656214

Municipio/UF Peixoto de Azevedo/MT

Ponto SEMA 778

Avaliacao SEMA Local indicado nas coordenadas é área de floresta intacta, fotos 01 e 02.

Avaliacao INPE **Sem condicoes de avaliacao/Ponto repetido**

Foto de campo avaliada pelo INPE como: Sem condicoes de avaliacao (Ponto repetido)



Latitude -10.27235

Longitude -53.683081

Municipio/UF Peixoto de Azevedo/MT

Ponto SEMA 781

Avaliacao SEMA Local indicado nas coordenadas é área de floresta intacta, fotos 01 e 02.

Avaliacao INPE **Sem condicoes de avaliacao/Ponto repetido**

Foto de campo avaliada pelo INPE como: Sem condicoes de avaliacao (Ponto repetido)



Latitude -10.298661

Longitude -53.513236

Municipio/UF Peixoto de Azevedo/MT

Ponto SEMA 782

Avaliacao SEMA O local indicado nas coordenadas é área limpa, que foi desmatada a muito tempo e houve plantio de pastagem, fotos 01 e 02.

Avaliacao INPE **Sem condicoes de avaliacao/Ponto repetido**

Foto de campo avaliada pelo INPE como: Sem condicoes de avaliacao (Ponto repetido)



Latitude -10.060778

Longitude -53.593208

Municipio/UF Peixoto de Azevedo/MT

Ponto SEMA 783

Avaliacao SEMA O local indicado nas coordenadas é área que ocorreu queimada, desmate e está em recuperação, foto 01 e 02.

Avaliacao INPE **Sem condicoes de avaliacao/Ponto repetido**

Foto de campo avaliada pelo INPE como: Sem condicoes de avaliacao (Ponto repetido)



Latitude -10.174808

Longitude -53.543442

Municipio/UF Peixoto de Azevedo/MT

Ponto SEMA 784

Avaliacao SEMA O local indicado nas coordenadas é área que ocorreu o desmate e logo em seguida plantou-se capim, fotos 01 e 02.

Avaliacao INPE **Sem condicoes de avaliacao/Ponto repetido**

Foto de campo avaliada pelo INPE como: Sem condicoes de avaliacao (Ponto repetido)



Latitude -10.233936

Longitude -53.708911

Municipio/UF Peixoto de Azevedo/MT

Ponto SEMA 786

Avaliacao SEMA O local indicado nas coordenadas é área que foi queimada desmatada e eneleirada , provável desmate no período, fotos 01 e 02.

Avaliacao INPE **Sem condicoes de avaliacao/Ponto repetido**

Foto de campo avaliada pelo INPE como: Sem condicoes de avaliacao (Ponto repetido)



Latitude -10.200936

Longitude -53.738842

Municipio/UF Peixoto de Azevedo/MT

Ponto SEMA 787

Avaliacao SEMA Local indicado nas cooredenadas é área de pastagem, desmate antigo, fotos 01 e 02.

Avaliacao INPE **Sem condicoes de avaliacao/Ponto repetido**

Foto de campo avaliada pelo INPE como: Sem condicoes de avaliacao (Ponto repetido)



Latitude -10.080703

Longitude -53.955861

Municipio/UF Peixoto de Azevedo/MT

Ponto SEMA 790

Avaliacao SEMA O local indicado nas coordenadas é área que foi queimada, logo em seguida houve desmate, não corresponde ao período indicado pelo Deter.

Avaliacao INPE **Sem condicoes de avaliacao/Ponto repetido**

Foto de campo avaliada pelo INPE como: Sem condicoes de avaliacao (Ponto repetido)



Latitude -9.982494

Longitude -53.680189

Municipio/UF Peixoto de Azevedo/MT

Ponto SEMA 798

Avaliacao SEMA O local indicado nas coordenadas é área aberta com pastagem, fotos 01 e 02.

Avaliacao INPE **Sem condicoes de avaliacao/Ponto repetido**

Foto de campo avaliada pelo INPE como: Sem condicoes de avaliacao (Ponto repetido)



Latitude -9.955183

Longitude -53.847861

Municipio/UF Peixoto de Azevedo/MT

Ponto SEMA 799

Avaliacao SEMA Local indicado nas coordenadas é área de pastagem, fotos 01 e 02.

Avaliacao INPE **Sem condicoes de avaliacao/Ponto repetido**

Foto de campo avaliada pelo INPE como: Sem condicoes de avaliacao (Ponto repetido)



Latitude -9.959069

Longitude -53.865061

Municipio/UF Peixoto de Azevedo/MT

Ponto SEMA 800

Avaliacao SEMA O local indicado é área que foi queimada , desmatad para plantação de pastagens, fotos 01 e 02.

Avaliacao INPE **Sem condicoes de avaliacao/Ponto repetido**

Foto de campo avaliada pelo INPE como: Sem condicoes de avaliacao (Ponto repetido)



Latitude	-12.393442
Longitude	-52.206761
Municipio/UF	Querência/MT
Ponto SEMA	233
Avaliacao SEMA	Mata nativa
Avaliacao INPE	**Sem condicoes de avaliacao/Ponto repetido**

Foto de campo avaliada pelo INPE como: Sem condicoes de avaliacao (Ponto repetido)



Latitude	-12.289417
Longitude	-52.450128
Municipio/UF	Querência/MT
Ponto SEMA	249
Avaliacao SEMA	Mata nativa
Avaliacao INPE	**Sem condicoes de avaliacao/Ponto repetido**

Foto de campo avaliada pelo INPE como: Sem condicoes de avaliacao (Ponto repetido)



Latitude	-12.228908
Longitude	-52.649433
Municipio/UF	Querência/MT
Ponto SEMA	558
Avaliacao SEMA	Mata nativa
Avaliacao INPE	**Sem condicoes de avaliacao/Ponto repetido**

Foto de campo avaliada pelo INPE como: Sem condicoes de avaliacao (Ponto repetido)



Latitude	-12.395094
Longitude	-52.433878
Municipio/UF	Querência/MT
Ponto SEMA	559
Avaliacao SEMA	Mata nativa
Avaliacao INPE	**Sem condicoes de avaliacao/Ponto repetido**

Foto de campo avaliada pelo INPE como: Sem condicoes de avaliacao (Ponto repetido)



Latitude	-12.711661
Longitude	-52.567836
Municipio/UF	Querência/MT
Ponto SEMA	560
Avaliacao SEMA	Mata nativa
Avaliacao INPE	**Sem condicoes de avaliacao/Ponto repetido**

Foto de campo avaliada pelo INPE como: Sem condicoes de avaliacao (Ponto repetido)



Latitude	-12.266747
Longitude	-52.637031
Municipio/UF	Querência/MT
Ponto SEMA	561
Avaliacao SEMA	Mata nativa
Avaliacao INPE	**Sem condicoes de avaliacao/Ponto repetido**

Foto de campo avaliada pelo INPE como: Sem condicoes de avaliacao (Ponto repetido)



Latitude	-12.434875
Longitude	-52.548081
Municipio/UF	Querência/MT
Ponto SEMA	562
Avaliacao SEMA	Mata nativa
Avaliacao INPE	**Sem condicoes de avaliacao/Ponto repetido**

Foto de campo avaliada pelo INPE como: Sem condicoes de avaliacao (Ponto repetido)



Latitude	-12.254394
Longitude	-52.651508
Municipio/UF	Querência/MT
Ponto SEMA	564
Avaliacao SEMA	Mata nativa
Avaliacao INPE	**Sem condicoes de avaliacao/Ponto repetido**

Foto de campo avaliada pelo INPE como: Sem condicoes de avaliacao (Ponto repetido)



Latitude	-12.414642
Longitude	-52.721383
Municipio/UF	Querência/MT
Ponto SEMA	565
Avaliacao SEMA	Mata nativa
Avaliacao INPE	**Sem condicoes de avaliacao/Ponto repetido**

Foto de campo avaliada pelo INPE como: Sem condicoes de avaliacao (Ponto repetido)



Latitude	-12.894728
Longitude	-52.436717
Municipio/UF	Querência/MT
Ponto SEMA	589
Avaliacao SEMA	Mata nativa
Avaliacao INPE	**Sem condicoes de avaliacao/Ponto repetido**

Foto de campo avaliada pelo INPE como: Sem condicoes de avaliacao (Ponto repetido)



Latitude	-13.031586
Longitude	-52.2741
Municipio/UF	Querência/MT
Ponto SEMA	652
Avaliacao SEMA	Mata nativa
Avaliacao INPE	**Sem condicoes de avaliacao/Ponto repetido**

Foto de campo avaliada pelo INPE como: Sem condicoes de avaliacao (Ponto repetido)



Latitude	-12.698072
Longitude	-52.21675
Municipio/UF	Querência/MT
Ponto SEMA	699
Avaliacao SEMA	Mata nativa
Avaliacao INPE	**Sem condicoes de avaliacao/Ponto repetido**

Foto de campo avaliada pelo INPE como: Sem condicoes de avaliacao (Ponto repetido)



Latitude	-12.637444
Longitude	-51.599542
Municipio/UF	Ribeirão Cascalheira/MT
Ponto SEMA	60
Avaliacao SEMA	Mata nativa
Avaliacao INPE	**Sem condicoes de avaliacao/Ponto repetido**

Foto de campo avaliada pelo INPE como: Sem condicoes de avaliacao (Ponto repetido)



Latitude	-12.493286
Longitude	-51.949233
Municipio/UF	Ribeirão Cascalheira/MT
Ponto SEMA	232
Avaliacao SEMA	Mata nativa
Avaliacao INPE	**Sem condicoes de avaliacao/Ponto repetido**

Foto de campo avaliada pelo INPE como: Sem condicoes de avaliacao (Ponto repetido)



Latitude	-12.489881
Longitude	-51.022469
Municipio/UF	Ribeirão Cascalheira/MT
Ponto SEMA	567
Avaliacao SEMA	Mata nativa
Avaliacao INPE	**Sem condicoes de avaliacao/Ponto repetido**

Foto de campo avaliada pelo INPE como: Sem condicoes de avaliacao (Ponto repetido)



Latitude	-12.735711
Longitude	-51.9191
Municipio/UF	Ribeirão Cascalheira/MT
Ponto SEMA	698
Avaliacao SEMA	Mata nativa
Avaliacao INPE	**Sem condicoes de avaliacao/Ponto repetido**

Foto de campo avaliada pelo INPE como: Sem condicoes de avaliacao (Ponto repetido)



Latitude	-12.701464
Longitude	-51.8191
Municipio/UF	Ribeirão Cascalheira/MT
Ponto SEMA	755
Avaliacao SEMA	Mata nativa
Avaliacao INPE	**Sem condicoes de avaliacao/Ponto repetido**

Foto de campo avaliada pelo INPE como: Sem condicoes de avaliacao (Ponto repetido)



Latitude	-10.432722
Longitude	-61.340167
Municipio/UF	Rondolândia/MT
Ponto SEMA	674
Avaliacao SEMA	Não foi possivel chegar ao local devido a má condições da estrada.
Avaliacao INPE	**Sem condicoes de avaliacao/Ponto repetido**

Foto de campo avaliada pelo INPE como: Sem condicoes de avaliacao (Ponto repetido)



Latitude -12.104742

Longitude -55.104742

Municipio/UF Santa Carmem/MT

Ponto SEMA 30

Avaliacao SEMA O local indicado nas coordenadas é área que foi desmatada a algum tempo e apresenta o crescimento de juquira.

Avaliacao INPE **Sem condicoes de avaliacao/Ponto repetido**

Foto de campo avaliada pelo INPE como: Sem condicoes de avaliacao (Ponto repetido)



Latitude -12.10365

Longitude -55.122828

Municipio/UF Santa Carmem/MT

Ponto SEMA 31

Avaliacao SEMA O local indicado é de exploração seletiva de madeira.

Avaliacao INPE **Sem condicoes de avaliacao/Ponto repetido**

Foto de campo avaliada pelo INPE como: Sem condicoes de avaliacao (Ponto repetido)



Latitude	-11.957039
Longitude	-55.019897
Municipio/UF	Santa Carmem/MT
Ponto SEMA	32
Avaliacao SEMA	O local indicado é área que sofreu exploração seletiva.
Avaliacao INPE	**Sem condicoes de avaliacao/Ponto repetido**

Foto de campo avaliada pelo INPE como: Sem condicoes de avaliacao (Ponto repetido)



Latitude	-11.704239
Longitude	-55.064464
Municipio/UF	Santa Carmem/MT
Ponto SEMA	153
Avaliacao SEMA	O local indicado nas coordenadas é em cima de um rio.
Avaliacao INPE	**Sem condicoes de avaliacao/Ponto repetido**

Foto de campo avaliada pelo INPE como: Sem condicoes de avaliacao (Ponto repetido)



Latitude	-12.071103
Longitude	-54.9139
Municipio/UF	Santa Carmem/MT
Ponto SEMA	258
Avaliacao SEMA	O local indicado nas coordenadas é área de plantio de soja.
Avaliacao INPE	**Sem condicoes de avaliacao/Ponto repetido**

Foto de campo avaliada pelo INPE como: Sem condicoes de avaliacao (Ponto repetido)



Latitude	-12.111169
Longitude	-55.064603
Municipio/UF	Santa Carmem/MT
Ponto SEMA	261
Avaliacao SEMA	Hove queimada na área indicada e exploração seletiva da medeira.
Avaliacao INPE	**Sem condicoes de avaliacao/Ponto repetido**

Foto de campo avaliada pelo INPE como: Sem condicoes de avaliacao (Ponto repetido)



Latitude -11.966558

Longitude -54.718108

Municipio/UF Santa Carmem/MT

Ponto SEMA 271

Avaliacao SEMA O local indicado nas coordenadas é área com plantio de soja ao lado da floresta

Avaliacao INPE **Sem condicoes de avaliacao/Ponto repetido**

Foto de campo avaliada pelo INPE como: Sem condicoes de avaliacao (Ponto repetido)



Latitude -11.894364

Longitude -54.815189

Municipio/UF Santa Carmem/MT

Ponto SEMA 272

Avaliacao SEMA O local indicado é área que foi desmata a algum tempo e apresenta crescimento de juquira.

Avaliacao INPE **Sem condicoes de avaliacao/Ponto repetido**

Foto de campo avaliada pelo INPE como: Sem condicoes de avaliacao (Ponto repetido)



Latitude	-11.9269
Longitude	-54.731544
Municipio/UF	Santa Carmem/MT
Ponto SEMA	273
Avaliacao SEMA	O local indicado é área de plantio de arroz e em seguida hove a colheita.
Avaliacao INPE	**Sem condicoes de avaliacao/Ponto repetido**

Foto de campo avaliada pelo INPE como: Sem condicoes de avaliacao (Ponto repetido)



Latitude	-11.934314
Longitude	-55.160164
Municipio/UF	Santa Carmem/MT
Ponto SEMA	275
Avaliacao SEMA	O local indicado é de plantio de soja.
Avaliacao INPE	**Sem condicoes de avaliacao/Ponto repetido**

Foto de campo avaliada pelo INPE como: Sem condicoes de avaliacao (Ponto repetido)



Latitude	-11.9508
Longitude	-55.170256
Municipio/UF	Santa Carmem/MT
Ponto SEMA	276
Avaliacao SEMA	Área preparada para plantio de soja.
Avaliacao INPE	**Sem condicoes de avaliacao/Ponto repetido**

Foto de campo avaliada pelo INPE como: Sem condicoes de avaliacao (Ponto repetido)

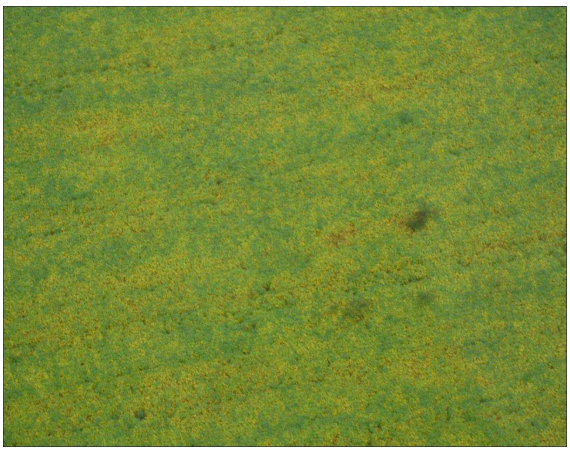

Latitude	-11.921639
Longitude	-55.046964
Municipio/UF	Santa Carmem/MT
Ponto SEMA	277
Avaliacao SEMA	O local indicado é de plantio de soja.
Avaliacao INPE	**Sem condicoes de avaliacao/Ponto repetido**

Foto de campo avaliada pelo INPE como: Sem condicoes de avaliacao (Ponto repetido)



Latitude	-12.1028
Longitude	-54.974781
Municipio/UF	Santa Carmem/MT
Ponto SEMA	417
Avaliacao SEMA	Área de floresta queimada, parte desmatada com juquira em crescimento.
Avaliacao INPE	**Sem condicoes de avaliacao/Ponto repetido**

Foto de campo avaliada pelo INPE como: Sem condicoes de avaliacao (Ponto repetido)



Latitude	-12.103314
Longitude	-54.935633
Municipio/UF	Santa Carmem/MT
Ponto SEMA	418
Avaliacao SEMA	Área de floresta queimada que sofreu exploração seletiva da madeira.
Avaliacao INPE	**Sem condicoes de avaliacao/Ponto repetido**

Foto de campo avaliada pelo INPE como: Sem condicoes de avaliacao (Ponto repetido)



Latitude -12.078894

Longitude -55.009156

Municipio/UF Santa Carmem/MT

Ponto SEMA 420

Avaliacao SEMA O local indicado é área de floresta que sofreu queimada e exploração seletiva da madeira.

Avaliacao INPE **Sem condicoes de avaliacao/Ponto repetido**

Foto de campo avaliada pelo INPE como: Sem condicoes de avaliacao (Ponto repetido)



Latitude -12.116494

Longitude -55.0435

Municipio/UF Santa Carmem/MT

Ponto SEMA 421

Avaliacao SEMA Área queimada com exploração seletiva da madeira.

Avaliacao INPE **Sem condicoes de avaliacao/Ponto repetido**

Foto de campo avaliada pelo INPE como: Sem condicoes de avaliacao (Ponto repetido)



Latitude	-12.099233
Longitude	-55.025378
Municipio/UF	Santa Carmem/MT
Ponto SEMA	422
Avaliacao SEMA	Área desmatada e queimada .
Avaliacao INPE	**Sem condicoes de avaliacao/Ponto repetido**

Foto de campo avaliada pelo INPE como: Sem condicoes de avaliacao (Ponto repetido)



Latitude	-11.918836
Longitude	-54.410675
Municipio/UF	Santa Carmem/MT
Ponto SEMA	425
Avaliacao SEMA	Área desmatada que apresenta crescimento de juquira.
Avaliacao INPE	**Sem condicoes de avaliacao/Ponto repetido**

Foto de campo avaliada pelo INPE como: Sem condicoes de avaliacao (Ponto repetido)



Latitude	-11.764194
Longitude	-55.135889
Municipio/UF	Sinop/MT
Ponto SEMA	149
Avaliacao SEMA	
Avaliacao INPE	**Sem condicoes de avaliacao/Ponto repetido**

Foto de campo avaliada pelo INPE como: Sem condicoes de avaliacao (Ponto repetido)



Latitude	-11.771972
Longitude	-55.111444
Municipio/UF	Sinop/MT
Ponto SEMA	150
Avaliacao SEMA	
Avaliacao INPE	**Sem condicoes de avaliacao/Ponto repetido**

Foto de campo avaliada pelo INPE como: Sem condicoes de avaliacao (Ponto repetido)



Latitude	-11.935611
Longitude	-55.459028
Municipio/UF	Sinop/MT
Ponto SEMA	278
Avaliacao SEMA	
Avaliacao INPE	**Sem condicoes de avaliacao/Ponto repetido**

Foto de campo avaliada pelo INPE como: Sem condicoes de avaliacao (Ponto repetido)



Latitude	-11.918528
Longitude	-55.398722
Municipio/UF	Sinop/MT
Ponto SEMA	279
Avaliacao SEMA	
Avaliacao INPE	**Sem condicoes de avaliacao/Ponto repetido**

Foto de campo avaliada pelo INPE como: Sem condicoes de avaliacao (Ponto repetido)



Latitude	-11.772539
Longitude	-55.506272
Municipio/UF	Sinop/MT
Ponto SEMA	281
Avaliacao SEMA	Area de mata que sofreu vendaval
Avaliacao INPE	**Sem condicoes de avaliacao/Ponto repetido**

Foto de campo avaliada pelo INPE como: Sem condicoes de avaliacao (Ponto repetido)



Latitude	-11.597975
Longitude	-55.351206
Municipio/UF	Sinop/MT
Ponto SEMA	290
Avaliacao SEMA	Area de mata que sofreu vendaval
Avaliacao INPE	**Sem condicoes de avaliacao/Ponto repetido**

Foto de campo avaliada pelo INPE como: Sem condicoes de avaliacao (Ponto repetido)



Latitude	-11.594222
Longitude	-55.569297
Municipio/UF	Sinop/MT
Ponto SEMA	442
Avaliacao SEMA	Area de Mata que sofreu vendaval
Avaliacao INPE	**Sem condicoes de avaliacao/Ponto repetido**

Foto de campo avaliada pelo INPE como: Sem condicoes de avaliacao (Ponto repetido)



Latitude	-12.138306
Longitude	-55.453833
Municipio/UF	Sinop/MT
Ponto SEMA	894
Avaliacao SEMA	
Avaliacao INPE	**Sem condicoes de avaliacao/Ponto repetido**

Foto de campo avaliada pelo INPE como: Sem condicoes de avaliacao (Ponto repetido)



Latitude	-12.129472
Longitude	-55.505333
Municipio/UF	Sinop/MT
Ponto SEMA	895
Avaliacao SEMA	
Avaliacao INPE	**Sem condicoes de avaliacao/Ponto repetido**

Foto de campo avaliada pelo INPE como: Sem condicoes de avaliacao (Ponto repetido)



Latitude	-12.074861
Longitude	-55.49125
Municipio/UF	Sinop/MT
Ponto SEMA	896
Avaliacao SEMA	
Avaliacao INPE	**Sem condicoes de avaliacao/Ponto repetido**

Foto de campo avaliada pelo INPE como: Sem condicoes de avaliacao (Ponto repetido)



Latitude	-11.856911
Longitude	-55.662497
Municipio/UF	Sinop/MT
Ponto SEMA	909
Avaliacao SEMA	Area de mata com ilhas alagadas.
Avaliacao INPE	**Sem condicoes de avaliacao/Ponto repetido**

Foto de campo avaliada pelo INPE como: Sem condicoes de avaliacao (Ponto repetido)



Latitude	-11.655736
Longitude	-55.595225
Municipio/UF	Sinop/MT
Ponto SEMA	917
Avaliacao SEMA	Area de Mata que sofreu vendaval.
Avaliacao INPE	**Sem condicoes de avaliacao/Ponto repetido**

Foto de campo avaliada pelo INPE como: Sem condicoes de avaliacao (Ponto repetido)



Latitude	-12.347489
Longitude	-55.654847
Municipio/UF	Sorriso/MT
Ponto SEMA	405
Avaliacao SEMA	Area de mata e reserva legal.
Avaliacao INPE	**Sem condicoes de avaliacao/Ponto repetido**

Foto de campo avaliada pelo INPE como: Sem condicoes de avaliacao (Ponto repetido)



Latitude	-12.407972
Longitude	-55.550719
Municipio/UF	Sorriso/MT
Ponto SEMA	406
Avaliacao SEMA	Area de Sitio em Assentamento.
Avaliacao INPE	**Sem condicoes de avaliacao/Ponto repetido**

Foto de campo avaliada pelo INPE como: Sem condicoes de avaliacao (Ponto repetido)



Latitude	-12.424278
Longitude	-55.556333
Municipio/UF	Sorriso/MT
Ponto SEMA	408
Avaliacao SEMA	Area de Assentamento.
Avaliacao INPE	**Sem condicoes de avaliacao/Ponto repetido**

Foto de campo avaliada pelo INPE como: Sem condicoes de avaliacao (Ponto repetido)



Latitude	-12.890714
Longitude	-55.625292
Municipio/UF	Sorriso/MT
Ponto SEMA	599
Avaliacao SEMA	Area com cobertura natural em reserva legal.
Avaliacao INPE	**Sem condicoes de avaliacao/Ponto repetido**

Foto de campo avaliada pelo INPE como: Sem condicoes de avaliacao (Ponto repetido)



Latitude	-12.578417
Longitude	-55.584833
Municipio/UF	Sorriso/MT
Ponto SEMA	858
Avaliacao SEMA	Area com cobertura natural em reserva legal.
Avaliacao INPE	**Sem condicoes de avaliacao/Ponto repetido**

Foto de campo avaliada pelo INPE como: Sem condicoes de avaliacao (Ponto repetido)



Latitude	-12.631581
Longitude	-55.967642
Municipio/UF	Sorriso/MT
Ponto SEMA	859
Avaliacao SEMA	Area com cobertura natural em reserva legal.
Avaliacao INPE	**Sem condicoes de avaliacao/Ponto repetido**

Foto de campo avaliada pelo INPE como: Sem condicoes de avaliacao (Ponto repetido)



Latitude	-12.648453
Longitude	-56.009261
Municipio/UF	Sorriso/MT
Ponto SEMA	861
Avaliacao SEMA	Area com cobertura natural em reserva legal.
Avaliacao INPE	**Sem condicoes de avaliacao/Ponto repetido**

Foto de campo avaliada pelo INPE como: Sem condicoes de avaliacao (Ponto repetido)



Latitude	-12.337392
Longitude	-55.716361
Municipio/UF	Sorriso/MT
Ponto SEMA	867
Avaliacao SEMA	Area com cobertura natural em reserva legal.
Avaliacao INPE	**Sem condicoes de avaliacao/Ponto repetido**

Foto de campo avaliada pelo INPE como: Sem condicoes de avaliacao (Ponto repetido)



Latitude	-12.343392
Longitude	-55.622678
Municipio/UF	Sorriso/MT
Ponto SEMA	868
Avaliacao SEMA	Area de mata e reserva legal.
Avaliacao INPE	**Sem condicoes de avaliacao/Ponto repetido**

Foto de campo avaliada pelo INPE como: Sem condicoes de avaliacao (Ponto repetido)



Latitude	-12.274556
Longitude	-55.654361
Municipio/UF	Sorriso/MT
Ponto SEMA	869
Avaliacao SEMA	Area de mata e banhado.
Avaliacao INPE	**Sem condicoes de avaliacao/Ponto repetido**

Foto de campo avaliada pelo INPE como: Sem condicoes de avaliacao (Ponto repetido)



Latitude	-12.4
Longitude	-55.759528
Municipio/UF	Sorriso/MT
Ponto SEMA	872
Avaliacao SEMA	Area com cobertura natural.
Avaliacao INPE	**Sem condicoes de avaliacao/Ponto repetido**

Foto de campo avaliada pelo INPE como: Sem condicoes de avaliacao (Ponto repetido)



Latitude	-12.392917
Longitude	-55.784833
Municipio/UF	Sorriso/MT
Ponto SEMA	873
Avaliacao SEMA	Area de mata em reserva legal.
Avaliacao INPE	**Sem condicoes de avaliacao/Ponto repetido**

Foto de campo avaliada pelo INPE como: Sem condicoes de avaliacao (Ponto repetido)



Latitude -12.369503

Longitude -56.672967

Municipio/UF Tapurah/MT

Ponto SEMA 137

Avaliacao SEMA Área de floresta nativa intacta sem vestigio de queimada/desmatamento/ exploração seletiva

Avaliacao INPE **Sem condicoes de avaliacao/Ponto repetido**

Foto de campo avaliada pelo INPE como: Sem condicoes de avaliacao (Ponto repetido)



Latitude -12.715344

Longitude -56.624323

Municipio/UF Tapurah/MT

Ponto SEMA 227

Avaliacao SEMA Area de APP com vestigio de exploração seletiva

Avaliacao INPE **Sem condicoes de avaliacao/Ponto repetido**

Foto de campo avaliada pelo INPE como: Sem condicoes de avaliacao (Ponto repetido)



Latitude	-12.667328
Longitude	-56.843922
Municipio/UF	Tapurah/MT
Ponto SEMA	228
Avaliacao SEMA	Area Intacta sem vestigio de queimada/desmatamento/extração seletiva
Avaliacao INPE	**Sem condicoes de avaliacao/Ponto repetido**

Foto de campo avaliada pelo INPE como: Sem condicoes de avaliacao (Ponto repetido)



Latitude	-12.661553
Longitude	-56.843033
Municipio/UF	Tapurah/MT
Ponto SEMA	229
Avaliacao SEMA	Area de florest e a 90m do ponto 229, existe uma lavoura de soja.
Avaliacao INPE	**Sem condicoes de avaliacao/Ponto repetido**

Foto de campo avaliada pelo INPE como: Sem condicoes de avaliacao (Ponto repetido)



Latitude	-12.535578
Longitude	-56.816719
Municipio/UF	Tapurah/MT
Ponto SEMA	230
Avaliacao SEMA	Area aberta antiga em regeneração
Avaliacao INPE	**Sem condicoes de avaliacao/Ponto repetido**

Foto de campo avaliada pelo INPE como: Sem condicoes de avaliacao (Ponto repetido)



Latitude	-12.863847
Longitude	-56.546206
Municipio/UF	Tapurah/MT
Ponto SEMA	368
Avaliacao SEMA	Area aberta antiga com vestigio de queimada .
Avaliacao INPE	**Sem condicoes de avaliacao/Ponto repetido**

Foto de campo avaliada pelo INPE como: Sem condicoes de avaliacao (Ponto repetido)



Latitude -12.668619

Longitude -56.819667

Municipio/UF Tapurah/MT

Ponto SEMA 378

Avaliacao SEMA Plantação de soja.

Avaliacao INPE **Sem condicoes de avaliacao/Ponto repetido**

Foto de campo avaliada pelo INPE como: Sem condicoes de avaliacao (Ponto repetido)



Latitude -12.677017

Longitude -56.500467

Municipio/UF Tapurah/MT

Ponto SEMA 576

Avaliacao SEMA Foi encontrado vestigio de queimada e extração seletiva de madeira

Avaliacao INPE **Sem condicoes de avaliacao/Ponto repetido**

Foto de campo avaliada pelo INPE como: Sem condicoes de avaliacao (Ponto repetido)



Latitude	-12.64715
Longitude	-56.509883
Municipio/UF	Tapurah/MT
Ponto SEMA	578
Avaliacao SEMA	Area de Floresta em APP.
Avaliacao INPE	**Sem condicoes de avaliacao/Ponto repetido**

Foto de campo avaliada pelo INPE como: Sem condicoes de avaliacao (Ponto repetido)



Latitude	-12.670675
Longitude	-56.508186
Municipio/UF	Tapurah/MT
Ponto SEMA	617
Avaliacao SEMA	Area de floresta sem vestigio de queimada/desmatamento
Avaliacao INPE	**Sem condicoes de avaliacao/Ponto repetido**

Foto de campo avaliada pelo INPE como: Sem condicoes de avaliacao (Ponto repetido)



Latitude	-12.729481
Longitude	-56.621989
Municipio/UF	Tapurah/MT
Ponto SEMA	618
Avaliacao SEMA	area com exploração seletiva de madeira
Avaliacao INPE	**Sem condicoes de avaliacao/Ponto repetido**

Foto de campo avaliada pelo INPE como: Sem condicoes de avaliacao (Ponto repetido)



Latitude	-12.617514
Longitude	-56.541656
Municipio/UF	Tapurah/MT
Ponto SEMA	619
Avaliacao SEMA	Area sem vestigio de fqueimada/desmatamento/extração seletiva
Avaliacao INPE	**Sem condicoes de avaliacao/Ponto repetido**

Foto de campo avaliada pelo INPE como: Sem condicoes de avaliacao (Ponto repetido)



Latitude	-11.247956
Longitude	-54.670603
Municipio/UF	União do Sul/MT
Ponto SEMA	77
Avaliacao SEMA	Local indicado nas coordenadas é local de floresta aparentemente intacta
Avaliacao INPE	**Sem condicoes de avaliacao/Ponto repetido**

Foto de campo avaliada pelo INPE como: Sem condicoes de avaliacao (Ponto repetido)



Latitude	-11.282533
Longitude	-54.576511
Municipio/UF	União do Sul/MT
Ponto SEMA	164
Avaliacao SEMA	floresta aparentemente intacta
Avaliacao INPE	**Sem condicoes de avaliacao/Ponto repetido**

Foto de campo avaliada pelo INPE como: Sem condicoes de avaliacao (Ponto repetido)



Latitude	-11.282689
Longitude	-54.630681
Municipio/UF	União do Sul/MT
Ponto SEMA	165
Avaliacao SEMA	corte seletivo de madeira, área queimada
Avaliacao INPE	**Sem condicoes de avaliacao/Ponto repetido**

Foto de campo avaliada pelo INPE como: Sem condicoes de avaliacao (Ponto repetido)



Latitude	-11.804658
Longitude	-54.4142
Municipio/UF	União do Sul/MT
Ponto SEMA	268
Avaliacao SEMA	enleiramento de coivara
Avaliacao INPE	**Sem condicoes de avaliacao/Ponto repetido**

Foto de campo avaliada pelo INPE como: Sem condicoes de avaliacao (Ponto repetido)



Latitude	-11.770372
Longitude	-54.435703
Municipio/UF	União do Sul/MT
Ponto SEMA	269
Avaliacao SEMA	Área preparada para plantio de arroz - plantios nas imediações
Avaliacao INPE	**Sem condicoes de avaliacao/Ponto repetido**

Foto de campo avaliada pelo INPE como: Sem condicoes de avaliacao (Ponto repetido)



Latitude	-11.53105
Longitude	-54.321503
Municipio/UF	União do Sul/MT
Ponto SEMA	287
Avaliacao SEMA	Próximo a área urbana pequenas propriedades áreas queimadas
Avaliacao INPE	**Sem condicoes de avaliacao/Ponto repetido**

Foto de campo avaliada pelo INPE como: Sem condicoes de avaliacao (Ponto repetido)



Latitude	-11.592161
Longitude	-54.284914
Municipio/UF	União do Sul/MT
Ponto SEMA	435
Avaliacao SEMA	Área com cultura, com leira, e área a ser enleirada
Avaliacao INPE	**Sem condicoes de avaliacao/Ponto repetido**

Foto de campo avaliada pelo INPE como: Sem condicoes de avaliacao (Ponto repetido)



Latitude	-11.729978
Longitude	-54.309639
Municipio/UF	União do Sul/MT
Ponto SEMA	436
Avaliacao SEMA	Desmate seletivo - Manejo autorizado?
Avaliacao INPE	**Sem condicoes de avaliacao/Ponto repetido**

Foto de campo avaliada pelo INPE como: Sem condicoes de avaliacao (Ponto repetido)



Latitude	-11.561617
Longitude	-54.438758
Municipio/UF	União do Sul/MT
Ponto SEMA	438
Avaliacao SEMA	floresta onde foi retirada madeira e logo após foi queimada
Avaliacao INPE	**Sem condicoes de avaliacao/Ponto repetido**

Foto de campo avaliada pelo INPE como: Sem condicoes de avaliacao (Ponto repetido)



Latitude	-11.352564
Longitude	-54.150767
Municipio/UF	União do Sul/MT
Ponto SEMA	450
Avaliacao SEMA	Área com cultura, com pastagem e capoeira
Avaliacao INPE	**Sem condicoes de avaliacao/Ponto repetido**

Foto de campo avaliada pelo INPE como: Sem condicoes de avaliacao (Ponto repetido)



Latitude	-11.311489
Longitude	-54.180514
Municipio/UF	União do Sul/MT
Ponto SEMA	451
Avaliacao SEMA	Área com substituição de pastagem
Avaliacao INPE	**Sem condicoes de avaliacao/Ponto repetido**

Foto de campo avaliada pelo INPE como: Sem condicoes de avaliacao (Ponto repetido)



Latitude	-11.463561
Longitude	-54.385961
Municipio/UF	União do Sul/MT
Ponto SEMA	453
Avaliacao SEMA	floresta atingida por fogo
Avaliacao INPE	**Sem condicoes de avaliacao/Ponto repetido**

Foto de campo avaliada pelo INPE como: Sem condicoes de avaliacao (Ponto repetido)



Latitude	-11.389842
Longitude	-54.313778
Municipio/UF	União do Sul/MT
Ponto SEMA	454
Avaliacao SEMA	Local indicado nas coordenadas é pasto
Avaliacao INPE	**Sem condicoes de avaliacao/Ponto repetido**

Foto de campo avaliada pelo INPE como: Sem condicoes de avaliacao (Ponto repetido)



Latitude	-11.343792
Longitude	-54.613486
Municipio/UF	União do Sul/MT
Ponto SEMA	455
Avaliacao SEMA	floresta que sofreu queimada e corte seletivo
Avaliacao INPE	**Sem condicoes de avaliacao/Ponto repetido**

Foto de campo avaliada pelo INPE como: Sem condicoes de avaliacao (Ponto repetido)



Latitude	-11.492825
Longitude	-54.338756
Municipio/UF	União do Sul/MT
Ponto SEMA	686
Avaliacao SEMA	Área com substituição de pastagem para cultura de milho
Avaliacao INPE	**Sem condicoes de avaliacao/Ponto repetido**

Foto de campo avaliada pelo INPE como: Sem condicoes de avaliacao (Ponto repetido)



Latitude	-11.289836
Longitude	-54.085164
Municipio/UF	União do Sul/MT
Ponto SEMA	718
Avaliacao SEMA	Pasto
Avaliacao INPE	**Sem condicoes de avaliacao/Ponto repetido**

Foto de campo avaliada pelo INPE como: Sem condicoes de avaliacao (Ponto repetido)



Latitude	-11.449922
Longitude	-54.286758
Municipio/UF	União do Sul/MT
Ponto SEMA	719
Avaliacao SEMA	Área com corte seletivo de floresta e desmate em recuperação
Avaliacao INPE	**Sem condicoes de avaliacao/Ponto repetido**

Foto de campo avaliada pelo INPE como: Sem condicoes de avaliacao (Ponto repetido)



Latitude	-11.44055
Longitude	-54.307472
Municipio/UF	União do Sul/MT
Ponto SEMA	720
Avaliacao SEMA	Área com pastagem
Avaliacao INPE	**Sem condicoes de avaliacao/Ponto repetido**

Foto de campo avaliada pelo INPE como: Sem condicoes de avaliacao (Ponto repetido)



Latitude	-11.568772
Longitude	-54.316625
Municipio/UF	União do Sul/MT
Ponto SEMA	288 e 289
Avaliacao SEMA	área desmatada e queimada
Avaliacao INPE	**Sem condicoes de avaliacao/Ponto repetido**

Foto de campo avaliada pelo INPE como: Sem condicoes de avaliacao (Ponto repetido)



Latitude	-11.547364
Longitude	-54.513692
Municipio/UF	União do Sul/MT
Ponto SEMA	440 e 439
Avaliacao SEMA	invasão onde foi desmatada e queimada uma grande faixa em torno da floresta
Avaliacao INPE	**Sem condicoes de avaliacao/Ponto repetido**

Foto de campo avaliada pelo INPE como: Sem condicoes de avaliacao (Ponto repetido)



Latitude	-10.053497
Longitude	-51.388242
Municipio/UF	Vila Rica/MT
Ponto SEMA	73
Avaliacao SEMA	Considerados como desmatamento do período
Avaliacao INPE	**Sem condicoes de avaliacao/Ponto repetido**

Foto de campo avaliada pelo INPE como: Sem condicoes de avaliacao (Ponto repetido)



Latitude	-10.079481
Longitude	-51.8363
Municipio/UF	Vila Rica/MT
Ponto SEMA	314
Avaliacao SEMA	Os pontos acima mencionados tem na fotografia acima a sua representatividade, podendo ser visto que o desmatamento foi antigo, e ao fundo notam-se vestígios de fogo, e que a area vem sendo usada como pasto desde o anos 2000 quando houve o desmate autoriz
Avaliacao INPE	**Sem condicoes de avaliacao/Ponto repetido**



Ministério da
Ciência e Tecnologia



GOVERNO FEDERAL