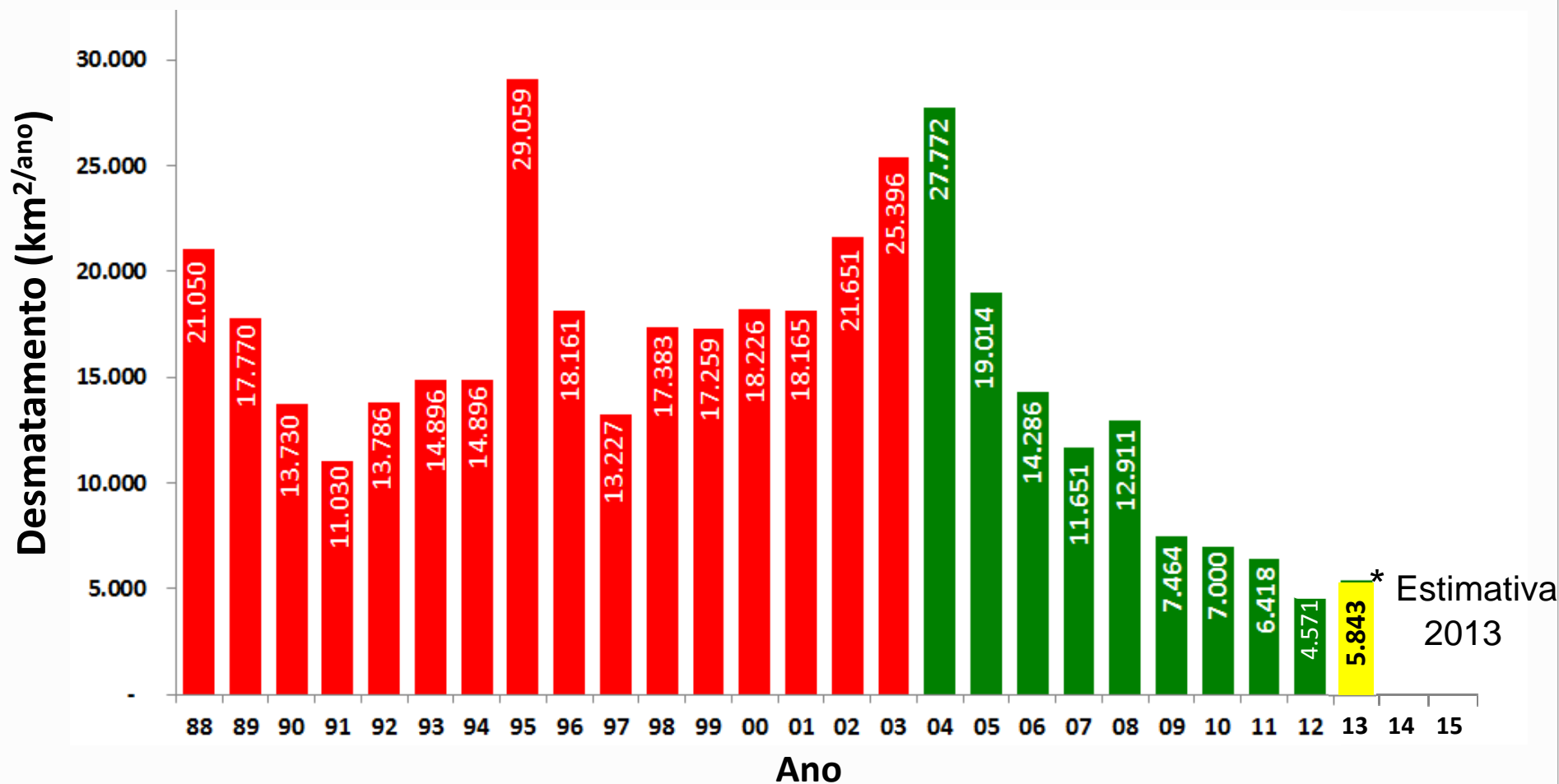


Estimativa do Prodes 2013



Prodes 2013




Estimativa
2013

Prodes 2013

Estados\Ano	2012 (km2)	2013 (km2)	var 2012-2013
Acre	305	199	-35%
Amazonas	523	562	7%
Amapá	27	11	-59%
Maranhão	269	382	42%
Mato Grosso	757	1149	52%
Pará	1741	2379	37%
Rondônia	773	933	21%
Roraima	124	185	49%
Tocantins	52	43	-17%
Amazônia Legal	4571	5843	28%

Grau de acerto nas previsões de desmatamento do Imazon

Ano	2008	2009	2010	2011	2012	2013	
 PRODES (INPE)	+ 11%	- 42%	- 6%	- 8%	- 29%	+ 28 %	DETER 35%
SAD (Imazon)	- 6%	- 65%	- 16%	+ 9%	- 36%	+ 92 %	
Erro de previsão do Imazon	154%	55%	166%	212%	24%	228%	

O Globo 20/08/13

Amazônia: desmatamento cresce 92% em 12 meses

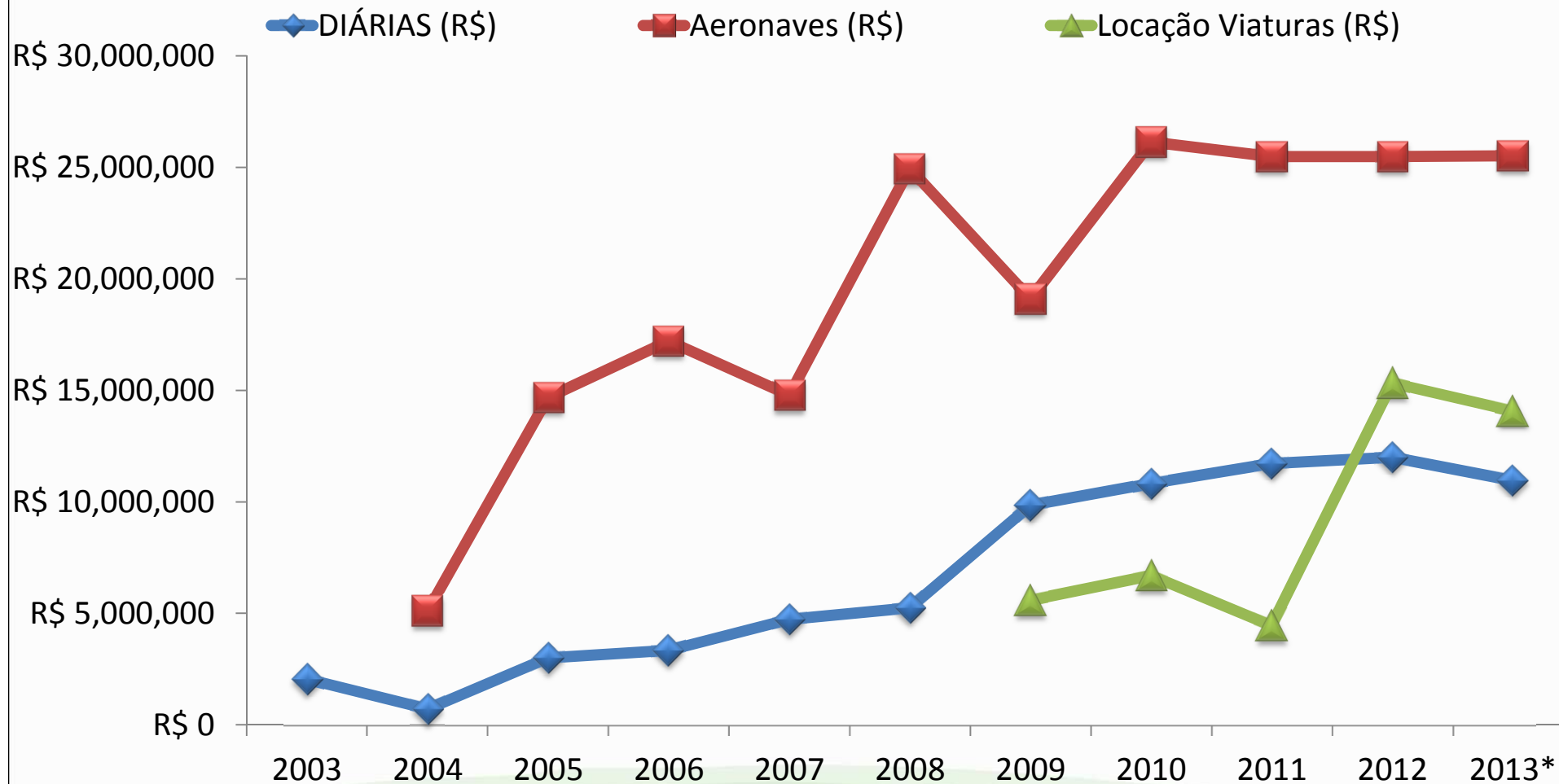
Assentamentos no AM e pavimentação de rodovia no Pará contribuíram

de 2011 a julho de 2012, o desmatamento havia alcançado 1.047 quilômetros quadrados. No acumulado do último ano, o Pará ficou em primeiro no ranking do desmatamento, com 810 km², o equivalente a 40% do

Ministério do Meio Ambiente

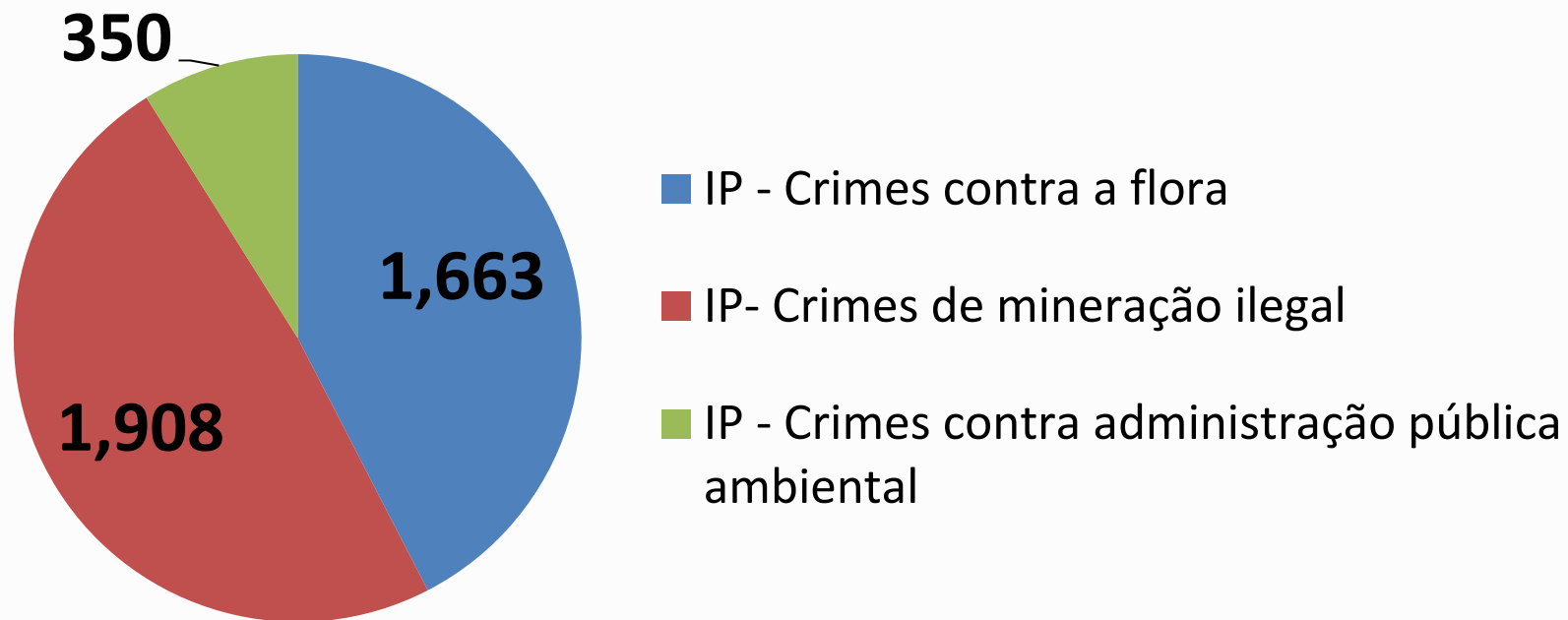
GOVERNO FEDERAL
BRASIL
PAÍS RICO É PAÍS SEM POBREZA

Execução financeira para fiscalização do desmatamento na Amazônia



* 2013 - janeiro a outubro - Aeronaves - janeiro a setembro

Inquéritos Policiais - IP



3.921 Inquéritos Policiais

148 pessoas presas (20 servidores públicos)

Avaliação dos alertas para fiscalização do desmatamento (DETER/INPE)

1º/Agosto/2013 a 31/Outubro/2013



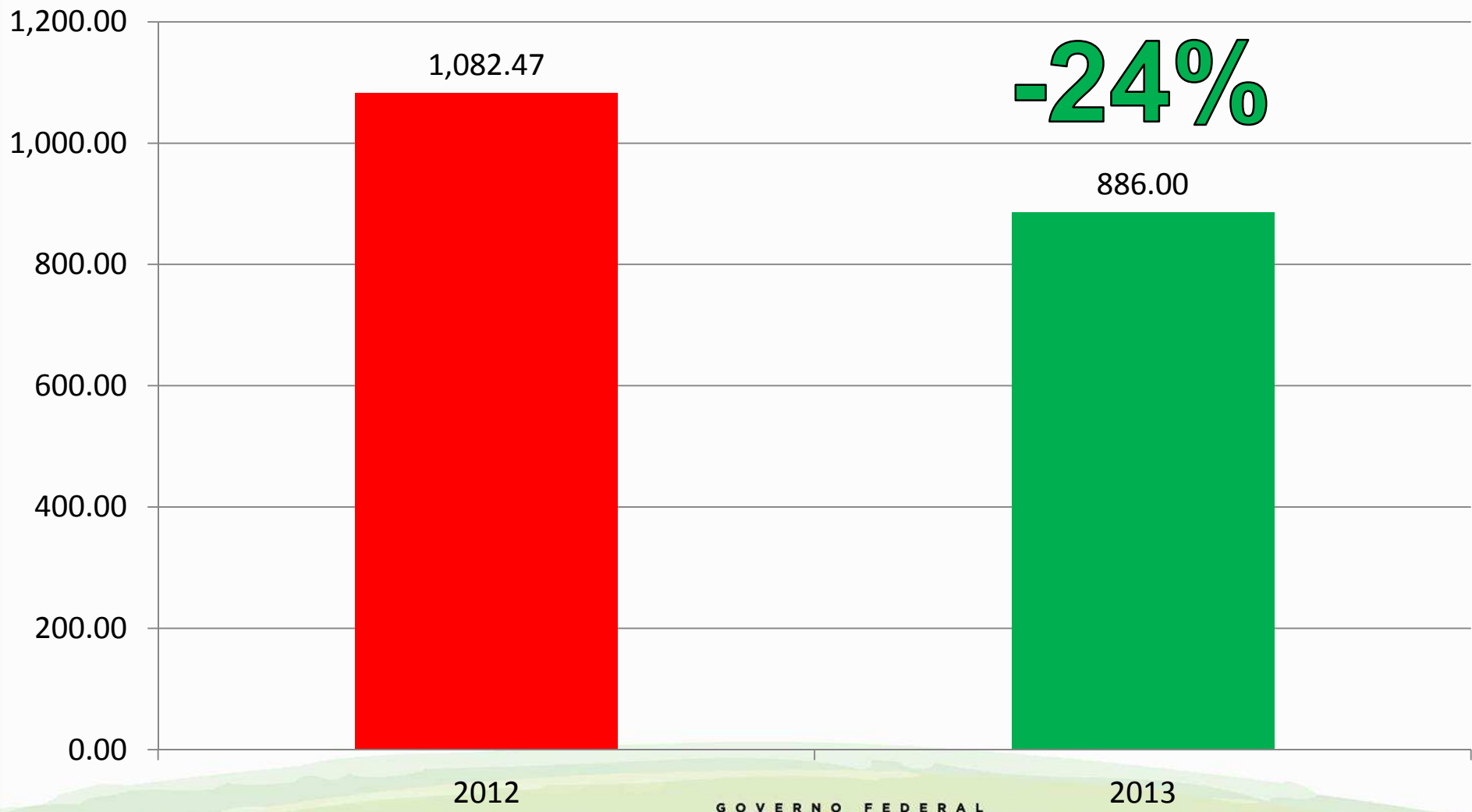
Plano de Ação para Prevenção
e Controle do Desmatamento
na Amazônia Legal



Ministério do
Meio Ambiente

GOVERNO FEDERAL
BRASIL
PAÍS RICO É PAÍS SEM POBREZA

DETER Total (km²)
Agosto a Outubro



2012

Ministério do
Meio Ambiente

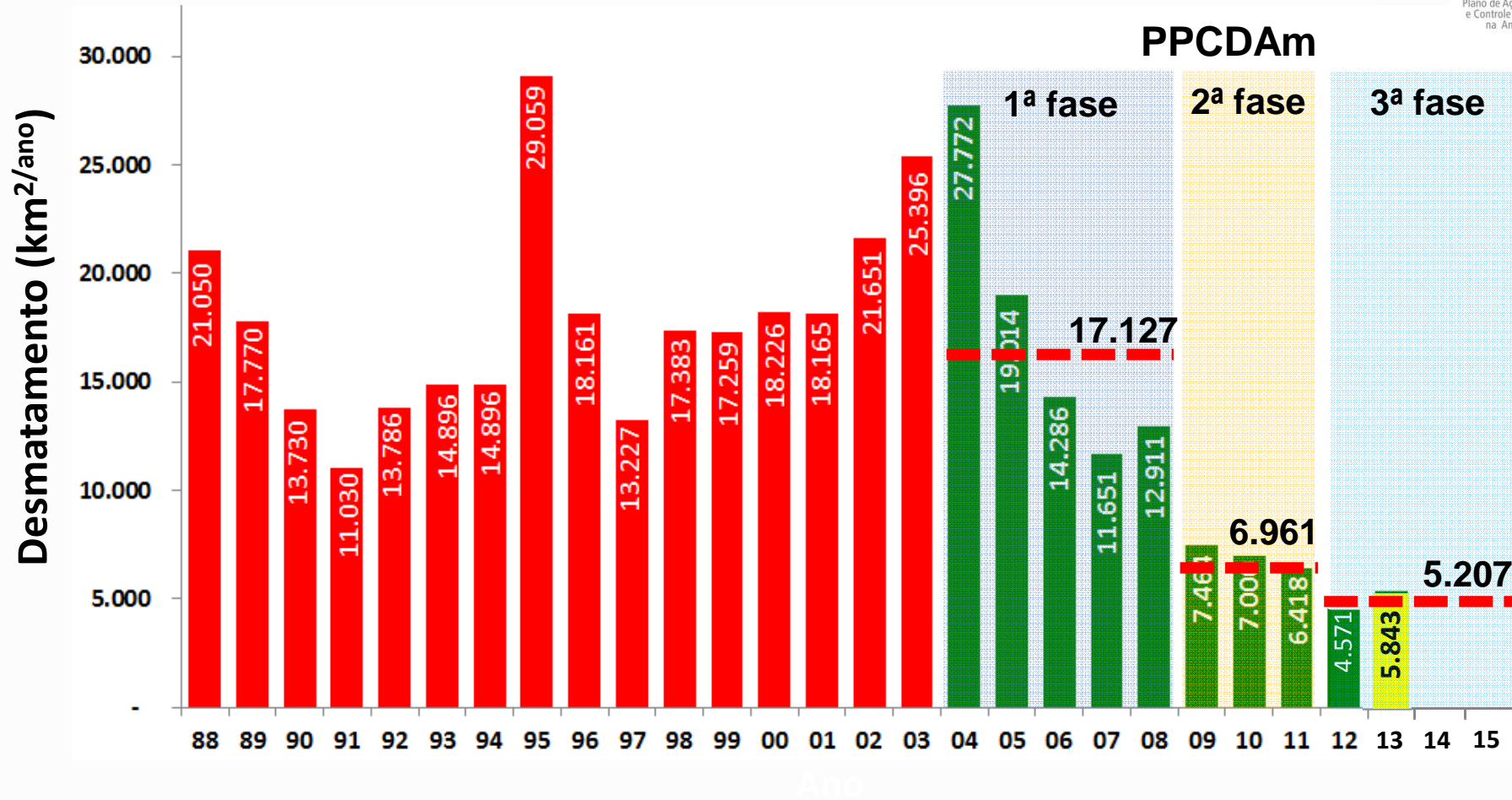
2013



Prodes 2013



Plano de Ação para Prevenção e Controle do Desmatamento na Amazônia Legal



Prodes 2013

